Projekt Wykonawczy

NUMER TOMU	ZLECENIE NR	NR CRU	NR OBI/ WP	EGZ. NR
I	-	-	WP-P/25/104190; WP-P/25/104207	1

ELEMENT III

Nazwa:	**Budowa przyłącza kablowego 0,4kV dla zasilania działki nr 7, 6/2 w m. Kielno ul. Jeziorna 6 gm. Szemud**
Kategoria obiektu:	VIII – inne budowle
Adres obiektu:	**gm. Szemud [221509_2] Obręb 0010 Kielno dz. nr 704, 10/3, 10/2, 6/2** Obszar zasilania: T-9271 Kielno Hydrofornia obw. 100
Inwestor:	ENERGA–OPERATOR SA z siedzibą w Gdańsku Oddział w Gdańsku ul. Marynarki Polskiej 130 80-557 Gdańsk
Jednostka projektowa:	Versatil Sp. z o.o. ul. Lawendowa 6 84-242 Luzino NIP 839-322-31-83

Projektował: mgr inż. Łukasz Bobkowski

Nr ewid. POM/0018/PBE/16
Uprawnienia budowlane do projektowania bez ograniczeń w specjalności instalacyjnej w zakresie sieci, instalacji i urządzeń elektrycznych oraz elektroenergetycznych

Gdańsk, 3 lipca 2026

1. Zakres rzeczowy projektowanych sieci i urządzeń

LP	ZAKRES	TYP	ILOŚĆ	UWAGI
1.	Wymiana pojedynczego słupa SN	n/d	n/d	
2.	Linia napowietrzna SN	n/d	n/d	
3.	Rozłącznik napowietrzny SN	n/d	n/d	
4.	Linia kablowa SN	n/d	n/d	
5.	Mufy kablowe nn	n/d	n/d	
6.	Głowice kablowe	n/d	n/d	
7.	Ograniczniki przepięć	n/d	n/d	
8.	Złącze kablowe SN	n/d	n/d	
9.	Stacja transformatorowa SN/nn	n/d	n/d	
10.	Transformator	n/d	n/d	
11.	Wymiana pojedynczego słupa nn	n/d	n/d	
12.	Linia napowietrzna nn	n/d	n/d	
13.	Przyłącze napowietrzne	n/d	n/d	
14.	Szafka pomiarowa	KRSN-P2/2F-NH2/2R-NH00/F	1 kpl.	
15.	Przyłącze/a kablowe	NA2XY 4x120mm^2	54(65)m	
16.	Złącze kablowe manewrowe	n/d	n/d	
17.	Linia kablowa nn	n/d	n/d	
18.	Kablowa rozdzielnica szafowa	n/d	n/d	
19.	Słupowy rozłącznik bezpiecznikowy	n/d	n/d	
20.	Rury osłonowe wykop otwarty	DVK-110	6m	
21.	Przecisk	n/d	n/d	

4. Podstawa opracowania

Podstawę opracowania stanowią następujące dokumenty oraz akty prawne:

- umowa z Inwestorem.,
- uzgodnienia branżowe,
- wizja lokalna,
- Standardy Techniczne w ENERGA-OPERATOR SA,

Obowiązujące normy:

- N SEP E-004 - Elektroenergetyczne i sygnalizacyjne linie kablowe. Projektowanie i budowa,

Obowiązujące przepisy prawne:

- Ustawa z dnia 27 marca 2003 r. o planowaniu i zagospodarowaniu przestrzennym(Dz.U. 2020 poz. 293),
- Ustawa z dnia 7 lipca 1994 r. Prawo budowlane (Dz.U. 2020 poz. 1333),
- Miejscowy Plan Zagospodarowania Przestrzennego Uchwała nr LVI/465/2006 Rady Gminy Szemud z dnia 25 października 2006r.
- Warunki przyłączenia do sieci elektroenergetycznej Energa-Operator SA P/25/104190; 104207 z dn. 07.01.2026 r.

5. Uzgodniony z ENERGA-OPERATOR SA PZT

MAPA SYTUACYJNO WYSOKOŚCIOWA
z uzbrojeniem podziemnym
SKALA 1:500
MAPA DO CELÓW PROJEKTOWYCH

woj. pomorskie
pow. wejherowski
gmina: Szemud
obręb: Kielno
działka: 7 i inne

GEOMAX *Piotr Rogiński*
ul. Źródlana 5, 84-208 Kielno
NIP 588-222-22-24, Regon 220596672
tel. 662 00 34 92

stan (S+U+W) aktualny na dzień 07.11.2025 r.
układ odniesienia "2000"
układ wysokościowy "PL-EVRF2007-NH"

Sporządził: mgr inż. Tadeusz Rogiński

ID: GD.6640.8812.2025
Wejherowo 07.11.2025 r.

Pomiar szczegółów metodą bezpośrednią bez prawnego ustalenia granic działek.

Wszelkie trwałe obiekty budowlane podlegają wytyczeniu przez jednostkę wykonawstwa geodezyjnego.

UWAGA !

Nie wyklucza sie istnienia innych nie wykazanych na niniejszej mapie urządzeń podziemnych, które nie były zgłoszone do inwentaryzacji.

W granicach opracowania mapy występują projektowane w ZUD urządzenia techniczne: - zgodnie z treścią mapy.

W granicach opracowania mapy nie badano obciążeń służebnościami gruntowymi.

mgr inż. Tadeusz Rogiński
geodeta - nr upr. 6169

Dokument podpisany przez Tadeusz Rogiński
Data: 2025.11.07 15:08:08 CET

Poświadczam, że niniejszy dokument został opracowany w wyniku prac geodezyjnych i kartograficznych, których rezultaty zawiera operat techniczny pozytywnie zweryfikowany. Jednocześnie informuję, że jestem świadomy odpowiedzialności karnej za złożenie fałszywego oświadczenia.	
Identyfikator zgłoszenia prac geodezyjnych	GD.6640.8812.2025
Organ służby geodezyjnej, który otrzymał zgłoszenie	Starostwo Powiatowe w Wejherowie Wydział Geodezji
Wykonawca prac geodezyjnych	GEOMAX Piotr Rogiński
Nr oraz data sporządzenia dokumentu zawierającego wynik pozytywnej weryfikacji	Protokół Weryfikacji GD.6640.8812.2025.1 z dnia 7.11.2025
Imię i nazwisko oraz nr uprawnień zawodowych kierownika prac	Tadeusz Rogiński Nr uprawnień 6169

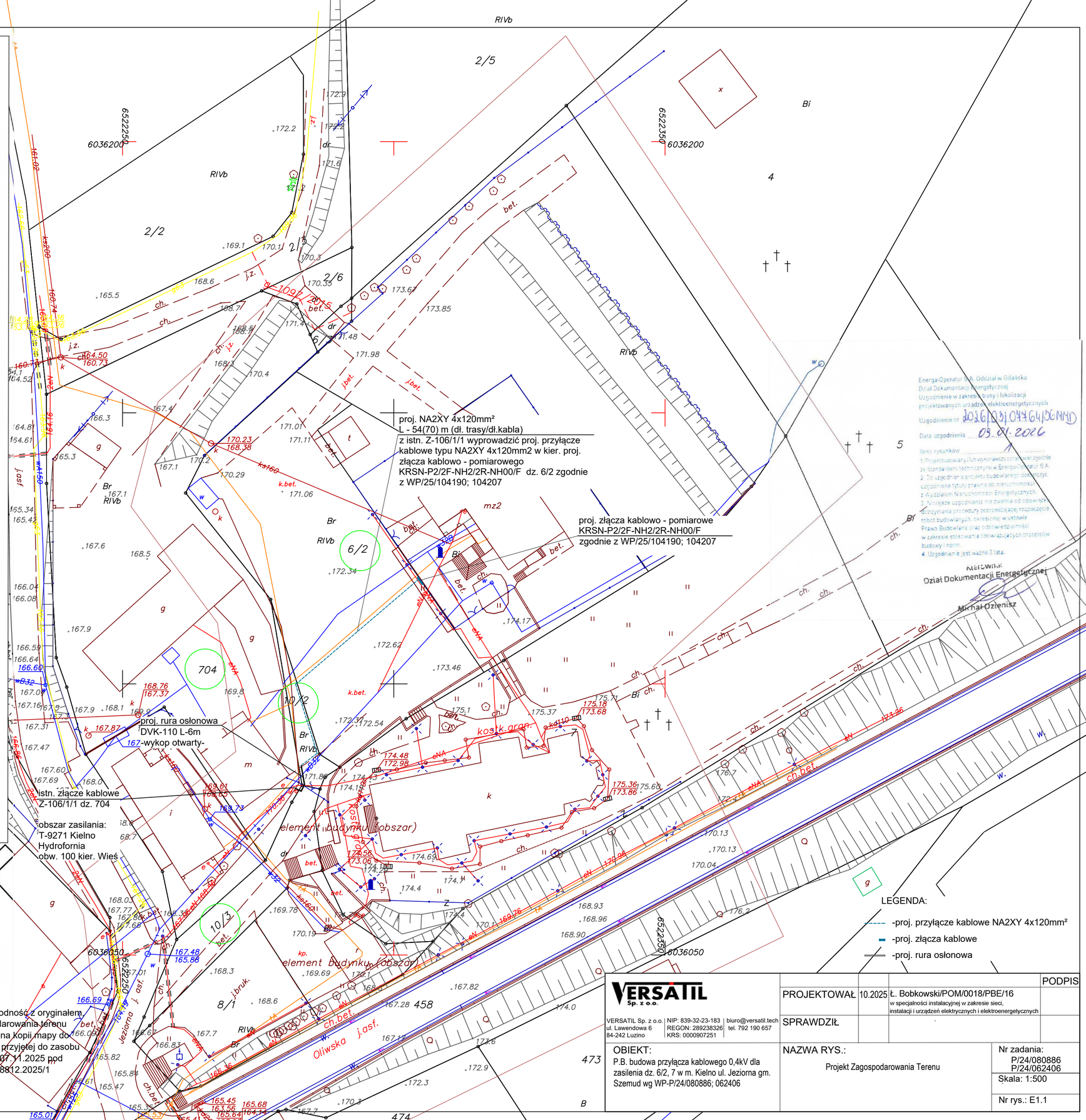

Energa-Operator S.A. Oddział w Gdańsku
Dział Dokumentacji Energetycznej
Uzgodnienie w zakresie trasy i lokalizacji projektowanych urządzeń elektroenergetycznych
Uzgodnienie nr: 10361/2026/047464/DGCMMD
Data uzgodnienia: 03.01.2026
Ilość rysunków: .....
1. Projekt budowlany/ub wykonawczy opracowano zgodnie ze Standardami technicznymi w Energa-Operator S.A.
2. Do uzgodnienia projektu budowlanego dołączyć uzgodnienie tytuły prawne do nieruchomości z Wydziałem Nieruchomości Energetycznych.
3. Niniejsze uzgodnienie nie zwalnia od obowiązku uzyskiwania procedury poprzedzającej rozpoczęcie robót budowlanych, określonej w ustawie Prawo Budowlane oraz odrębnych ustaleń w zakresie stosowania obowiązujących przepisów budowlanych i norm.
4. Uzgodnienie jest ważne 3 lata.
Kierownik Dział Dokumentacji Energetycznej
Michał Dzienisz

			PODPIS
PROJEKTOWAŁ	10.2025	Ł. Bobkowski/POM/0018/PBE/16 w specjalności instalacyjnej w zakresie sieci, instalacji i urządzeń elektrycznych i elektroenergetycznych	
SPRAWDZIŁ			

VERSATIL Sp. z o.o.
VERSATIL Sp. z o.o. ul. Lawendowa 6 84-242 Luzino | NIP: 839-32-23-183 REGON: 289238326 KRS: 0000907251 | biuro@versatil.tech tel. 792 190 657

OBIEKT:
P.B. budowa przyłącza kablowego 0,4kV dla zasilenia dz. 6/2, 7 w m. Kielno ul. Jeziorna gm. Szemud wg WP-P/24/080886; 062406

NAZWA RYS.:
Projekt Zagospodarowania Terenu

Nr zadania: P/24/080886 P/24/062406
Skala: 1:500
Nr rys.: E1.1

Oświadczam, za zgodność z oryginałem, że projekt zagospodarowania terenu został sporządzony na kopii mapy do celów projektowych przyjętej do zasobu powiatowego w dn. 07.11.2025 pod numerem GD.6640.8812.2025/1

6. Odpis protokołu z narady koordynacyjnej

Starosta Wejherowski
ul. 3 Maja 4
84-200 Wejherowo

Wejherowo, 22 grudnia 2025 r.

PROTOKÓŁ Z NARADY KOORDYNACYJNEJ NR GD.6630.1745.2025

w sprawie sytuowania projektowanych sieci uzbrojenia terenu przeprowadzonej
za pomocą środków komunikacji elektronicznej w Starostwie Powiatowym w Wejherowie

Przedmiot narady koordynacyjnej	
przyłącza (na podst. art.28b, ust. 7 ustawy PGiK)	**elektroenergetyczne**
Lokalizacja obiektu	**dz. 704, 10/3, 10/2, 6/2 obr. 0010 Kielno gm. Szemud**
Lista działek ewidencyjnych	**Jednostka ew. Obręb ew. — Numery działek ewidencyjnych** Szemud Kielno 6/2
Wnioskodawca	**Łukasz Bobkowski** reprezentujący(a) podmiot **Versatil Sp. z o.o.**, NIP: **8393223183** Lawendowa 6, 84-242 Luzino
Inwestor	**Energa Operator S.A.** **Oddział w Gdańsku** **ul. Marynarki Polskiej 130** **80-557 Gdańsk**
Projektant	**Łukasz Bobkowski** numer uprawnień: **POM/0018/PBE/16**
Data wpływu wniosku	**12 grudnia 2025 r.**
Data rozpoczęcia narady	**15 grudnia 2025 r.**
Data zakończenia narady	**22 grudnia 2025 r.**
Przewodniczący narady koordynacyjnej	**Wacław Abramowicz** Kierownik Referatu ZUD

Lista uczestników narady koordynacyjnej

1	*Oznaczenie podmiotu:* **Orange Polska Hurt**	*Podmiot powiadomiony o naradzie drogą elektroniczną*
	Stanowisko/uwagi: **Nie wyrażono stanowiska**	
2	*Oznaczenie podmiotu:* **Urząd Gminy Szemud**	*Podmiot powiadomiony o naradzie drogą elektroniczną*
	Stanowisko/uwagi: **Nie wyrażono stanowiska**	
3	*Oznaczenie podmiotu:* **Światłowód Inwestycje Sp. z o.o.**	*Podmiot powiadomiony o naradzie drogą elektroniczną*
	Stanowisko/uwagi: **Nie wyrażono stanowiska**	
4	*Oznaczenie podmiotu:* **ENERGA-OPERATOR S.A. Oddział w Gdańsku**	*Imię i nazwisko przedstawiciela* Michał Dzienisz
	Stanowisko/uwagi: **Projekt zaakceptowany**	*Udział w naradzie z wykorzystaniem środków komunikacji elektronicznej*
5	*Oznaczenie podmiotu:* **Energa Oświetlenie Sp. z o.o. Grupa Orlen**	*Imię i nazwisko przedstawiciela* Łukasz Foltyn
	Stanowisko/uwagi: **Projekt zaakceptowany**	*Udział w naradzie z wykorzystaniem środków komunikacji elektronicznej*
6	*Oznaczenie podmiotu:* **Gminne Przedsiębiorstwo Komunalne Szemud Sp. z o.o.**	*Imię i nazwisko przedstawiciela* Kamil Kanczkowski
	Stanowisko/uwagi: **Projekt zaakceptowany**	*Udział w naradzie z wykorzystaniem środków komunikacji elektronicznej*

7	*Oznaczenie podmiotu:* **PSG Sp.zo.o. Oddział Zakład Gazowniczy w Gdańsku**	*Imię i nazwisko przedstawiciela* Jarosław Sobczyński
	Stanowisko/uwagi: **Projekt zaakceptowany**	*Udział w naradzie z wykorzystaniem środków komunikacji elektronicznej*
8	*Oznaczenie podmiotu:* **Zarząd Dróg Powiatowych w Wejherowie**	*Imię i nazwisko przedstawiciela* Anna Hadas
	Stanowisko/uwagi: **Projekt zaakceptowany**	*Udział w naradzie z wykorzystaniem środków komunikacji elektronicznej*

W naradzie uczestniczył(a) z wykorzystaniem środków komunikacji elektronicznej przedstawiciel(ka) wnioskodawcy **Łukasz Bobkowski**.

Treść protokołu uzgodniono z osobami, które uczestniczyły w naradzie wyłącznie za pomocą środków komunikacji elektronicznej.

Zeskanuj kod QR,
aby zlokalizować
wniosek na mapie

Z up. Starosty
Wacław Abramowicz
Kierownik Referatu ZUD

Protokolant
Elżbieta Mrozowska

Dokument elektroniczny wygenerowany automatycznie dnia 22 grudnia 2025 roku z systemu informatycznego iGeoMap/ePODGiK, podpisany kwalifikowaną pieczęcią elektroniczną organu.
Załącznik do niniejszego protokołu stanowi dokumentacja projektowa, która została opatrzona elektroniczną pieczęcią kwalifikowaną organu zawierającą adnotację o sposobie przeprowadzenia narady, miejsce i termin jej zakończenia oraz znak sprawy zgodny z instrukcją kancelaryjną i nie wymaga dodatkowych pieczątek.

Weryfikacji dokumentu można dokonać na stronie **https://weryfikacjaprotokoluzud.epodgik.pl**.

MAPA SYTUACYJNO WYSOKOŚCIOWA
z uzbrojeniem podziemnym
SKALA 1:500
MAPA DO CELÓW PROJEKTOWYCH

woj. pomorskie
pow. wejherowski
gmina: Szemud
obręb: Kielno
działka: 7 i inne

GEOMAX *Piotr Rogiński*
ul. Źródlana 5, 84-208 Kielno
NIP 588-222-22-24, Regon 220596672
tel. 662 00 34 92

stan (S+U+W) aktualny na dzień 07.11.2025 r.
układ odniesienia "2000"
układ wysokościowy "PL-EVRF2007-NH"

Sporządził: mgr inż. Tadeusz Rogiński

ID: GD.6640.8812.2025
Wejherowo 07.11.2025 r.

Pomiar szczegółów metodą bezpośrednią bez prawnego ustalenia granic działek.

Wszelkie trwałe obiekty budowlane podlegają wytyczeniu przez jednostkę wykonawstwa geodezyjnego.

UWAGA !

Nie wyklucza sie istnienia innych nie wykazanych na niniejszej mapie urządzeń podziemnych, które nie były zgłoszone do inwentaryzacji.

W granicach opracowania mapy występują projektowane w ZUD urządzenia techniczne:
- zgodnie z treścią mapy.

W granicach opracowania mapy nie badano obciążeń służebnościami gruntowymi.

mgr inż. Tadeusz Rogiński
geodeta - nr upr. 6169

Dokument podpisany przez Tadeusz Rogiński
Data: 2025.11.07 15:08:08 CET

Poświadczam, że niniejszy dokument został opracowany w wyniku prac geodezyjnych i kartograficznych, których rezultaty zawiera operat techniczny pozytywnie zweryfikowany. Jednocześnie informuję, że jestem świadomy odpowiedzialności karnej za złożenie fałszywego oświadczenia.

Identyfikator zgłoszenia prac geodezyjnych	GD.6640.8812.2025
Organ służby geodezyjnej, który otrzymał zgłoszenie	Starostwo Powiatowe w Wejherowie Wydział Geodezji
Wykonawca prac geodezyjnych	GEOMAX Piotr Rogiński
Nr oraz data sporządzenia dokumentu zawierającego wynik pozytywnej weryfikacji	Protokół Weryfikacji GD.6640.8812.2025.1 z dnia 7.11.2025
Imię i nazwisko oraz nr uprawnień zawodowych kierownika prac	Tadeusz Rogiński Nr uprawnień 6169

Oświadczam, za zgodność z oryginałem, że projekt zagospodarowania terenu został sporządzony na kopii mapy do celów projektowych przyjęter do zasobu powiatowego w dn. 07.11.2025 pod numerem GD.6640.8812.2025/1

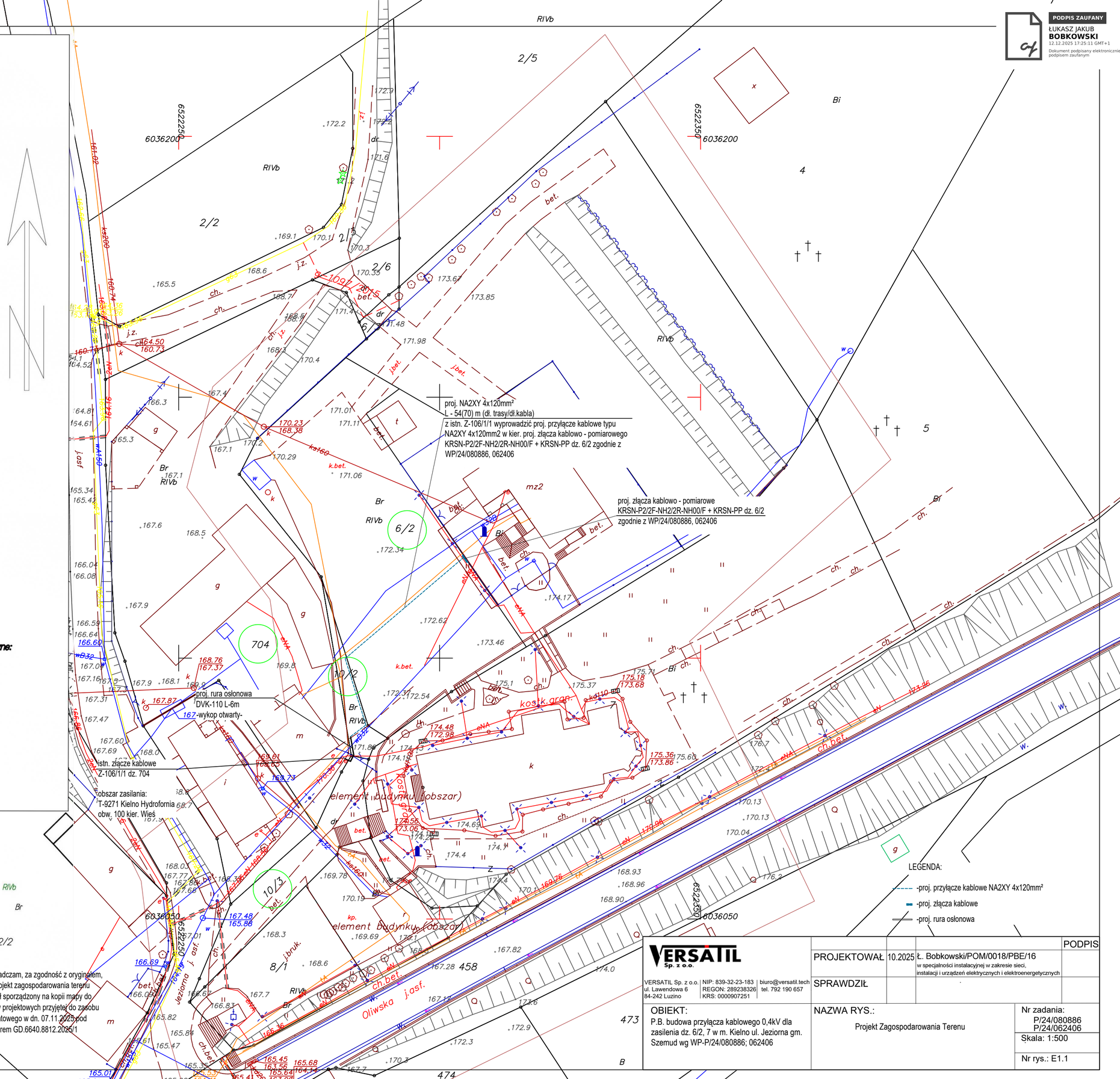

LEGENDA:
- -proj. przyłącze kablowe NA2XY 4x120mm²
- -proj. złącza kablowe
- -proj. rura osłonowa

				PODPIS
VERSATIL Sp. z o.o. ul. Lawendowa 6 84-242 Luzino	NIP: 839-32-23-183 REGON: 289238326 KRS: 0000907251	biuro@versatil.tech tel. 792 190 657	PROJEKTOWAŁ 10.2025 Ł. Bobkowski/POM/0018/PBE/16 w specjalności instalacyjnej w zakresie sieci, instalacji i urządzeń elektrycznych i elektroenergetycznych	
			SPRAWDZIŁ	
OBIEKT: P.B. budowa przyłącza kablowego 0,4kV dla zasilenia dz. 6/2, 7 w m. Kielno ul. Jeziorna gm. Szemud wg WP-P/24/080886; 062406			NAZWA RYS.: Projekt Zagospodarowania Terenu	Nr zadania: P/24/080886 P/24/062406
				Skala: 1:500
				Nr rys.: E1.1

PODPIS ZAUFANY
ŁUKASZ JAKUB BOBKOWSKI
12.12.2025 17:25:11 GMT+1
Dokument podpisany elektronicznie podpisem zaufanym

7. **Uzgodnienia branżowe – nie dotyczy**
8. **Decyzje administracyjne – Uzgodnienie Urząd Gminy Szemud**

WÓJT GMINY SZEMUD

84–217 Szemud, ul. Samorządowa 1 pow. wejherowski, woj. pomorskie,
tel. 58 739-78-13, e-mail: kancelaria@szemud.pl , www.szemud.pl,

Szemud, dnia 8 grudnia 2025 roku

GK.6853.574.2025

VERSATIL Sp. z o. o.
ul. Lawendowa 6
84 - 242 Luzino

W odpowiedzi na wniosek z dnia 4 grudnia 2025 roku, na podstawie art. 3, pkt 11 oraz Art. 33 ust. 2 pkt. 2, ustawy z dnia 7 lipca 1994 roku Prawo budowlane (T. j. Dz. U. z 2023 roku, poz. 682 ze zmianami), upoważniam inwestora **ENERGA - OPERATOR S. A. Oddział w Gdańsku** do dysponowania gruntem stanowiącym własność komunalną Gminy Szemud na cele budowlane tj. **działka nr 10/3 w obrębie Kielno,** w celu lokalizacji przyłącza kablowego nn 0,4 kV do dz. 6/2, 7 obręb Kielno, zgodnie z przedstawionym Projektem zagospodarowania terenu.

Przed przystąpieniem do robót należy zawrzeć umowę na zajęcie pasa drogowego.

Z up. W[illegible] Gminy

Otrzymują :
1. Adresat
2. A/a J. B.

MAPA SYTUACYJNO WYSOKOŚCIOWA
z uzbrojeniem podziemnym
SKALA 1:500
MAPA DO CELÓW PROJEKTOWYCH

woj. pomorskie
pow. wejherowski
gmina: Szemud
obręb: Kielno
działka: 7 i inne

GEOMAX *Piotr Rogiński*
ul. Źródlana 5, 84-208 Kielno
NIP 588-222-22-24, Regon 220596672
tel. 662 00 34 92

stan (S+U+W) aktualny na dzień 07.11.2025 r.
układ odniesienia "2000"
układ wysokościowy "PL-EVRF2007-NH"

Sporządził: mgr inż. Tadeusz Rogiński

ID: GD.6640.8812.2025
Wejherowo 07.11.2025 r.

Pomiar szczegółów metodą bezpośrednią bez prawnego ustalenia granic działek.

Wszelkie trwałe obiekty budowlane podlegają wytyczeniu przez jednostkę wykonawstwa geodezyjnego.

UWAGA !

Nie wyklucza sie istnienia innych nie wykazanych na niniejszej mapie urządzeń podziemnych, które nie były zgłoszone do inwentaryzacji.

W granicach opracowania mapy występują projektowane w ZUD urządzenia techniczne: - zgodnie z treścią mapy.

W granicach opracowania mapy nie badano obciążeń służebnościami gruntowymi.

mgr inż. Tadeusz Rogiński
geodeta - nr upr. 6169

Dokument podpisany przez Tadeusz Rogiński
Data: 2025.11.07 15:08:08 CET

Poświadczam, że niniejszy dokument został opracowany w wyniku prac geodezyjnych i kartograficznych, których rezultaty zawiera operat techniczny pozytywnie zweryfikowany. Jednocześnie informuję, że jestem świadomy odpowiedzialności karnej za złożenie fałszywego oświadczenia.

Identyfikator zgłoszenia prac geodezyjnych	GD.6640.8812.2025
Organ służby geodezyjnej, który otrzymał zgłoszenie	Starostwo Powiatowe w Wejherowie Wydział Geodezji
Wykonawca prac geodezyjnych	GEOMAX Piotr Rogiński
Nr oraz data sporządzenia dokumentu zawierającego wynik pozytywnej weryfikacji	Protokół Weryfikacji GD.6640.8812.2025.1 z dnia 7.11.2025
Imię i nazwisko oraz nr uprawnień zawodowych kierownika prac	Tadeusz Rogiński Nr uprawnień 6169

Oświadczam, za zgodność z oryginałem, że projekt zagospodarowania terenu został sporządzony na kopii mapy do celów projektowych przyjętej do zasobu powiatowego w dn. 07.11.2025 pod numerem GD.6640.8812.2025/1

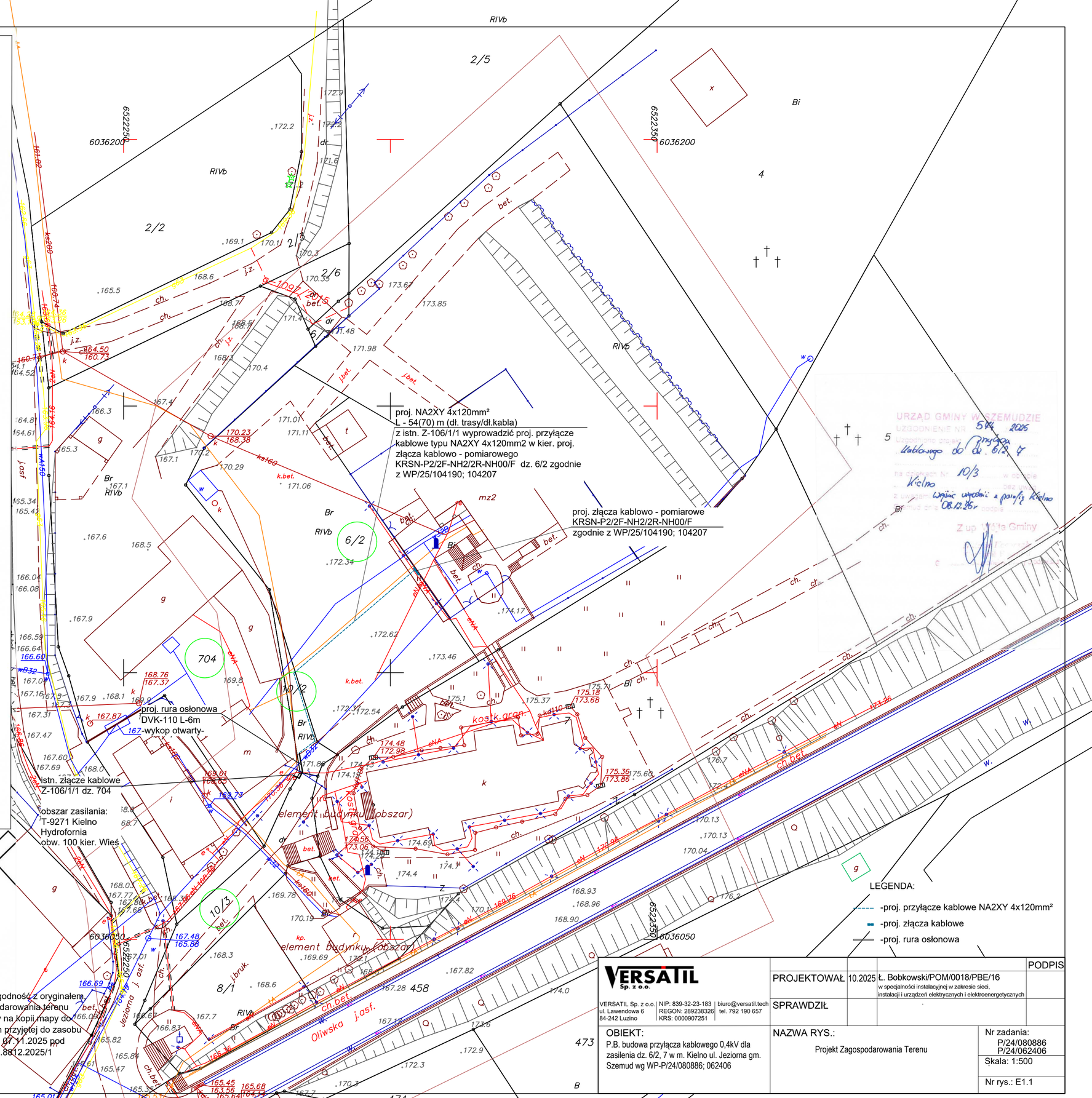

LEGENDA:
- -proj. przyłącze kablowe NA2XY 4x120mm²
- -proj. złącza kablowe
- -proj. rura osłonowa

			PODPIS
VERSATIL Sp. z o.o.	PROJEKTOWAŁ	10.2025	Ł. Bobkowski/POM/0018/PBE/16 w specjalności instalacyjnej w zakresie sieci, instalacji i urządzeń elektrycznych i elektroenergetycznych
VERSATIL Sp. z o.o. ul. Lawendowa 6 84-242 Luzino; NIP: 839-32-23-183 REGON: 289238326 KRS: 0000907251; biuro@versatil.tech tel. 792 190 657	SPRAWDZIŁ		
OBIEKT: P.B. budowa przyłącza kablowego 0,4kV dla zasilenia dz. 6/2, 7 w m. Kielno ul. Jeziorna gm. Szemud wg WP-P/24/080886; 062406	NAZWA RYS.: Projekt Zagospodarowania Terenu		Nr zadania: P/24/080886 P/24/062406; Skala: 1:500; Nr rys.: E1.1

9. MPZP lub decyzja lokalizacyjna - nie dotyczy

10. Stan istniejący

Inwestycja zlokalizowana jest na dz. nr 704, 10/3, 10/2, 6/2 w m. Kielno gm. Szemud. Działka 10/3 należy do Urzędu Gminy w Szemudzie, dz. 704 należy do podmiotu prywatnego, natomiast dz. 10/2 i 6/2 należy do kościoła i związków wyznaniowych. pozostałe działki należą do podmiotów prywatnych. Na działce 704 posadowione jest złącze kablowo-pomiarowe nr Z-106/1/1, które znajduje się w obszarze zasilania stacji transformatorowej 15/0,4kV T-9271 Kielno Hydrofornia obw. 100 kier. Wieś.

Istniejący stan zagospodarowania terenu zgodnie z rys. E-1.1.

11. Rozbiórki – nie dotyczy

12. Linia SN (napietrzna/kablowa) – nie dotyczy

13. Stacja transformatorowa SN/nn – nie dotyczy

14. Linia nn (napowietrzna/kablowa) – nie dotyczy

15. Oświetlenie uliczne – nie dotyczy

16. Przyłącza SN (napowietrzne/kablowe) – nie dotyczy

17. Przyłącza nn (~~napowietrzne/~~kablowe):

Zgodnie z wydanymi warunkami przyłączenia przez Energa-Operator SA nr P/25104190, 104207 z dnia 07.01.2026r., zaprojektowano budowę przyłącza kablowego nN-0,4kV typu NA2XY 4x120mm^2 o dł. 54(65)m.

Z istniejącego złącza kablowego nr Z-106/1/1 dz. 704 należy wyprowadzić projektowane przyłącze kablowe typu NA2XY 4x120mm^2 o dł. 54(65)m (dł.trasy/dł.kabla) w kierunku projektowanego złącza kablowego – pomiarowego typu KRSN-P2/2F-NH2/2R-NH00/F dz. 6/2. Projektowane złącze należy zlicować plecami do istniejącego ogrodzenia . Obsługa złącza odbywać się będzie z działki nr 6/2. Przyłącze układać na głębokości co najmniej 0,7 m z zachowaniem wytycznych zawartych w normie N-SEP-E-004. Miejsca kolizji z istniejącym zagospodarowaniem terenu zabezpieczyć rurami osłonowymi typu DVK-110. Projektowane przyłącze będzie przebiegać przez plac pokryty kostką polbruk. Na odcinku projektowanego przyłącza (30m^2), istniejącą kostkę należy rozebrać, a po wykonaniu prac, ponownie ułożyć. Teren doprowadzić do stanu pierwotnego.

Trasa przyłącza kablowego nN-0,4kV zgodnie z rys. E-1.1.

18. Ochrona przeciwprzepięciowa linii SN – nie dotyczy

19. Ochrona przeciwprzepięciowa stacji transformatorowej SN/nn – nie dotyczy

20. Ochrona przeciwprzepięciowa linii nn – nie dotyczy

21. Ochrona od porażeń prądem elektrycznym w linii napowietrznej SN – nie dotyczy

22. Ochrona od porażeń prądem elektrycznym stacji transformatorowej SN/nn– nie dotyczy

23. Ochrona od porażeń prądem elektrycznym w sieci nn

Ochronę dodatkową od porażeń w sieci TN-C w czasie poniżej 5 s spełniono przez zastosowanie samoczynnego wyłączenia zasilania, które dokonuje zabezpieczenie zwarciowe w postaci bezpiecznika mocy. Prąd zwarciowy płynący w obwodzie zwarciowym jest wystarczający, aby w wymaganym czasie spowodować zadziałanie zabezpieczenia zwarciowego. Powyższy fakt potwierdzono przeprowadzonymi obliczeniami.

Dodatkowo w celu wykonania uziemienia projektowanego złącza kablowo-pomiarowego, należy na dnie wykopu kablowego pod podsypką ułożyć bednarkę ocynkowaną S/tZN 25x4mm. W przypadku braku uzyskania żądanej wartości rezystancji wykonać dodatkowo uziom pionowy z wykorzystaniem sond zgodnych z prekwalifikacją EOP. Oporność uziemienia winna spełniać warunek : Ru ≤ 5 Ω dla proj. złącza kablowo-pomiarowego. Skuteczność ochrony potwierdzić pomiarem. W istniejącej stacji transformatorowej 15/0,4kV T-9271 Kielno Hydrofornia, zabezpieczenie obwodu nr 100 - istniejącą wkładkę bezpiecznikową WTN-1 gF-100A pozostawić bez zmian, zgodnie z rys. E-1.2.

24. Obliczenia techniczne

Zabezpieczenie obwodu nr 100 w istniejącej stacji tr: **istn. wkładka bezpiecznikowa WTN-1 gF-100A należy pozostawić bez zmian.**

Zgodnie z pkt. 9.2 Warunków przyłączenia do sieci zastosowano zabezpieczenia:

- **Pp1 – 40kW – dz. 7 - 1x ETIMAT T 3p 63A (zwiększenie o 24kW) PPE 590243836012592511**
- **Pp2 - 40kW – dz. 6/2 – 1x ETIMAT T 3p 63A (zwiększenie o 23kW) PPE 590243836012463582**
- W Rs zastosować wkładki topikowe **3x WTN-00/gF 80A**

Versatil

Nazwa obwodu: obw. 100

obl.X
www.oblx.pl
Licencja nr 60174 wer. 2.12

Wyniki obliczeń skuteczności ochrony od porażeń:

Element	Opis	l [m]	Zabezpieczenie	Opis zabezpieczenia	Czas zadziałania [s]	Zs [Ω]	Ia [A]	Zs*Ia [V]	Tolerancja[V]	U [V]	Zs*Ia ≤ U	Izw [A]
L1:1	Al 50	40,0	B1:1_1	NH1/WT-1 gF 100 A (ETI POLAM)	5,0	0,152	248,9	37,78	±1,51	230	TAK	1 515,0
L1:2	Al 50	80,0	B1:1_1	NH1/WT-1 gF 100 A (ETI POLAM)	5,0	0,284	248,9	70,63	±2,83	230	TAK	810,5
K1:3	YAKXS4x 240	112,0	B1:1_1	NH1/WT-1 gF 100 A (ETI POLAM)	5,0	0,329	248,9	81,84	±3,27	230	TAK	699,5
K1:4	YAKXS4x 240	70,0	B1:1_1	NH1/WT-1 gF 100 A (ETI POLAM)	5,0	0,357	248,9	88,84	±3,55	230	TAK	644,3
K1:5	YAKXS4x 120	20,0	B1:1_1	NH1/WT-1 gF 100 A (ETI POLAM)	5,0	0,370	248,9	92,08	±3,68	230	TAK	621,6
K1:6	YAKXS4x 120	30,0	B1:1_1	NH1/WT-1 gF 100 A (ETI POLAM)	5,0	0,390	248,9	96,96	±3,88	230	TAK	590,3
K1:7	YAKXS4x 120	65,0	B1:1_1	NH1/WT-1 gF 100 A (ETI POLAM)	5,0	0,432	248,9	107,60	±4,30	230	TAK	532,0

OCHRONA OD PORAŻEŃ **JEST SKUTECZNA**

Zs (Om) - impedancja pętli zwarcia (Zs = Zpętli * wsp_korygujący_nominalną_impedancję, np. 1,00 lub 1,25 lub uwzględniając wpływ podwyższonej temperatury kabli i przewodów podczas zwarcia, gdzie wszystkie rezystancje elementów za wyjątkiem źródła zasilania są mnożone przez współczynnik 1,24 wpływu podwyższonej temperatury do 80 st. C)
Ia (A) - wartość prądu zapewniającą zadziałanie urządzenia zabezpieczającego – dla bezpieczników i wyłączników nadmiarowoprądowych jest to maksymalny prąd wyłączalny wyznaczony z charakterystyki czasowo-prądowej wg PN, danych producenta oraz zgodnie z wytycznymi Grup Energetycznych; gdzie prąd wyłączalny dla każdego czasu zadziałania bezp. topikowych wyliczany jest jako krotność: wsp. k x In (A) prądu znamionowego bezpiecznika
Uo (V) - napięcie fazowe (230V lub 220V AC)
Program oblicza ww. wielkości zgodnie z PN-HD 60364-5-52 w zakresie ochrony od porażeń prądem elektrycznym.
W obliczeniach uwzględniono wartość impedancji powiększoną o 25%.
Program korzysta ze stabelaryzowanych danych:
- rezystancje i reaktancje typowych transformatorów, kabli i przewodów linii napowietrznych i instalacyjnych wg "Komentarza do Rozp.Min.Przemysłu (...)" Instytutu Energetyki, wyd. SEP 1992
- rezystancje i reaktancje innych elementów wg danych producentów
- wartości skutecznych prądów wyłączalnych odczytano z pasmowych charakterystyk czasowo-prądowych wg PN lub danych producentów (tolerancja odczytu ±4%)
* - typ zdefiniowany przez Użytkownika
Maksymalny czas wyłączenia bezpiecznika gTR wynoszący 2 sekundy zgodnie z PN-EN 60076-5:2009.

©2023 EL-PRO (elpro@elpro.poczton.pl) informacje: www.oblx.pl; info@oblx.pl; EL-PRO, 20-882 Lublin, Organowa 11/19; 601 229 221

Versatil

Nazwa obwodu: obw. 100

obl.X
www.oblx.pl
Licencja nr 60174 wer. 2.12

Wyniki obliczeń spadków napięcia:

Element	Opis	l [m]	U [V]	Σ Pi k.	Σ Ps k.	n. k.	Pi k.	kj k	Ps k.	Po k	kj s.	Pi w.	n w.	Σ Pi w.	Σ n w.	kj w.	Pobl	cos ϕ	kx	dU[%]	IB [A]
L1:1	Al 50²	40,0	400	0,00	0,00	-	-	-	-	-	1,00	0,00	0	108,00	6	0,500	54,00	0,93	1,22	0,97	83,81
L1:2	Al 50²	80,0	400	0,00	0,00	-	-	-	-	-	1,00	0,00	0	108,00	6	0,500	54,00	0,93	1,22	1,95	83,81
K1:3	YAKXS4x 240²	112,0	400	0,00	0,00	-	-	-	-	-	1,00	7,00	1	108,00	6	0,500	54,00	0,93	1,31	0,63	83,81
K1:4	YAKXS4x 240²	70,0	400	0,00	0,00	-	-	-	-	-	1,00	7,00	1	101,00	5	0,550	55,55	0,93	1,31	0,40	86,21
K1:5	YAKXS4x 120²	20,0	400	0,00	0,00	-	-	-	-	-	1,00	7,00	1	94,00	4	0,600	56,40	0,93	1,16	0,21	87,53
K1:6	YAKXS4x 120²	30,0	400	0,00	0,00	-	-	-	-	-	1,00	7,00	1	87,00	3	0,700	60,90	0,93	1,16	0,33	94,52
K1:7	YAKXS4x 120²	65,0	400	0,00	0,00	-	-	-	-	-	1,00	80,00	2	80,00	2	0,800	64,00	0,93	1,16	0,76	99,33
							0,00		0,00											5,25	

parametry i wyniki obliczeń dla odcinka:
S Pi k. - suma mocy zainstal. odbiorców komunalnych [kW]
S Ps k. - suma mocy szczyt. odbiorców komunalnych [kW]
n k., Pi k., kj k., Ps k. - dane odbiorcy komunalnego [kW]
Po k = [Po(k-1)+Ps(k-1)]*kjs(k-1) + Ps k

kj s. - wsp. jednoczesn. styku gałęzi (dot. mocy szczytowych odb. komunalnych)
Pi w., n w. - dane odbiorcy wiejskiego [kW]
S Pi w. - suma mocy zainstalowanych odbiorców wiejskich [kW]
S n w. - suma ilości odbiorców wiejskich

kj w. - wsp. jednoczesności dla odbiorców wiejskich
Pobl - rzeczywiste obciążenie mocą danego odcinka [kW]
kx - współczynnik wpływu reaktancji kx=1+(X/R)*tg fi
IB - prąd roboczy [A]

Program korzysta ze stabelaryzowanych danych:
- rezystancje i reaktancje typowych transformatorów, kabli i przewodów linii napowietrznych i instalacyjnych wg "Komentarza do Rozp.Min.Przemysłu (...)" Instytutu Energetyki, wyd. SEP 1992
- rezystancje i reaktancje innych elementów wg danych producentów
- wsp. jednoczesności dla odbiorców wiejskich wg ZP ELTOR Bydgoszcz
* - typ zdefiniowany przez Użytkownika

©2023 EL-PRO (elpro@elpro.poczton.pl) informacje: www.oblx.pl; info@oblx.pl; EL-PRO, 20-882 Lublin, Organowa 11/19; 601 229 221

25. Opinia geotechniczna

Zgodnie z § 4 Rozporządzenia MTBiGM z dnia 25.04.2012 r. w sprawie ustalenia geotechnicznych warunków posadowienia obiektów budowlanych (Dz. U. z 27.04.2012, poz. 463), projektowane przyłącze kablowe 0,4kV jest posadowione nie głębiej niż 1,2 m. Projektowane obiekty zakwalifikowano do I kategorii geotechnicznej – budowa o statycznie wyznaczalnym schemacie obliczeniowym, w prostych warunkach gruntowych, dla których przyjęto wymagania na podstawie doświadczeń (zgodnie z § 4 ust. 3 Rozporządzenia w sprawie ustalenia geotechnicznych warunków posadowienia obiektów budowlanych).

26. Zestawienie danych na umieszczenie urządzeń w pasie drogowym

LP	URZĄDZENIE	ILOŚĆ / DŁUGOŚĆ	WYMIARY / SZEROKOŚĆ	POWIERZCHNIA
1.	DVK-110	1,5m	0,11m	0,17 m^2
			Razem:	**0,17 m^2**

27. Kolizje / skrzyżowania – nie dotyczy

28. Ingerencja w zieleń wysoką – nie dotyczy

29. Ochrona konserwatorska

Zgodnie z MPZP, Uchwała nr LVI/465/2006 Rady Gminy Szemud z dnia 25 października 2006r.
teren inwestycji znajduje się w strefie ochrony konserwatorskiej historycznego układu ruralistycznego wsi Kielno. Na postawie uzgodnienia z Pomorskim Wojewódzkim Konserwatorem Zabytków znak ZA.5183.600.2026.PKis z dnia 24.06.2026, ze względu na działanie w terenie przekształconym oraz prace w wykopie wąsko przestrzennym, przedmiotowa inwestycja została zaopiniowana pozytywnie i nie wymaga prowadzenia dalszych badań archeologicznych.
W przypadku odkrycia w trakcie trwających już robót budowlanych znalezisk przedmiotów, co do których istnieje przypuszczenie, iż są one zabytkami, należy zgodnie z art. 32 ust. 1 ustawy z dnia 23 lipca 2003 r. o ochronie zabytków i opiece nad zabytkami (Dz.U. 2020 poz. 282) wstrzymać wszelkie roboty mogące uszkodzić lub zniszczyć odkryty przedmiot, a także zabezpieczyć, przy użyciu dostępnych środków, ten przedmiot i miejsce jego odkrycia oraz niezwłocznie zawiadomić Pomorskiego Wojewódzkiego Konserwatora Zabytków, a jeśli to nie jest możliwe, Prezydenta Miasta i Wójta Gminy.

Pomorski Wojewódzki Konserwator Zabytków

ZA.5183.600.2026.PKis

Gdańsk, dnia 24.06.2026 r.

Łukasz Bobkowski
VERSATIL SP. Z.O.O.
ul. Lawendowa 6
84-242 Luzino

Dotyczy: wniosku Pana Łukasza Bobkowskiego, VERSATIL SP. Z.O.O., z dnia 08.06.2026 r. (wpłynął dnia 09.06.2026 r.) o wydanie opinii archeologicznej dotyczącej inwestycji polegającej na budowie przyłącza kablowego 0,4 kV dla zasilenia dz. nr 6/2, 7 w Kielnie; inwestycja na dz. ew. 704, 10/3, 10/2, 6/2 obr. Kielno, gm. Szemud, pow. wejherowski.

Na podstawie art. 89 pkt 2, art. 91 ust. 4 pkt 4, art. 6 ust. 1 pkt 3, art. 7 i art. 27 ustawy o ochronie zabytków i opiece nad zabytkami z dnia 23 lipca 2003 r. (tj. Dz.U. 2024 poz. 1292 z późniejszymi zmianami), Pomorski Wojewódzki Konserwator Zabytków informuje, że inwestycja znajduje się w strefie ochrony konserwatorskiej historycznego układu ruralistycznego wsi Kielno ustalonej w MPZP. Jednakże ze względu na działanie w terenie przekształconym oraz prace w wykopie wąskoprzestrzennym, przedmiotowa inwestycja zostaje zaopiniowana pozytywnie i nie wymaga prowadzenia dalszych badań archeologicznych.

Przypomina się jedynie, że zgodnie z treścią art. 32 Ustawy o Ochronie Zabytków, w przypadku okrycia w trakcie prac budowlanych przedmiotu, co do którego istnieje przypuszczenie, iż jest on zabytkiem należy wstrzymać wszelkie roboty mogące uszkodzić lub zniszczyć odkryty przedmiot, zabezpieczyć, przy użyciu dostępnych środków, ten przedmiot i miejsce jego odkrycia, niezwłocznie zawiadomić o tym właściwego wojewódzkiego konserwatora zabytków, a jeśli nie jest to możliwe, właściwego wójta (burmistrza, prezydenta miasta).

Z up. Pomorskiego Wojewódzkiego Konserwatora Zabytków

Piotr Klimaszewski

Kierownik Wydziału ds. Zabytków Archeologicznych

(podpisano elektronicznie)

Otrzymują:

1. Łukasz Bobkowski, VERSATIL SP. Z.O.O.;
2. a/a PKis.

Paulina Kistowska, Inspektor Ochrony Zabytków, 24.06.2026 r.
RPW/11730/2026 z dnia 09.06.2026 r.

WOJEWÓDZKI URZĄD OCHRONY ZABYTKÓW W GDAŃSKU
WYDZIAŁ DS. ZABYTKÓW ARCHEOLOGICZNYCH
ul. Dyrekcyjna 2-4 80-852 Gdańsk, tel.: 58 301-62-67
www.ochronazabytkow.gda.pl, e-mail: gdansk@zabytki.mail.pl

30. Opis projektu zagospodarowania terenu

Według opisu zawartego w Projekcie Zagospodarowania Terenu.

31. Obszar oddziaływania inwestycji

Przepisy prawa, w oparciu o które, dokonano określenia obszaru oddziaływania obiektu

1) Art. 3 pkt 20 Ustawy z dnia 7 lipca 1994 r. – Prawo budowlane (Dz.U. 2020 poz. 1333),

2) § 3 ust. 1 pkt 54 lit. b Rozporządzenia Rady Ministrów z dnia 10 września 2019 r. w sprawie przedsięwzięć mogących znacząco oddziaływać na środowisko (Dz.U. 2019 poz. 1839),

3) Rozporządzenie Ministra Zdrowia z dnia 17 grudnia 2019 r. w sprawie dopuszczalnych poziomów pól elektromagnetycznych w środowisku,

4) § 1 pkt 2 Rozporządzenia Ministra Środowiska z dnia 14 czerwca 2007 r. w sprawie dopuszczalnych poziomów hałasu w środowisku (Dz.U. 2014 poz. 112).

5) Art. 234 ust. 1 Ustawy z dnia 20 lipca 2017 r. – Prawo wodne (Dz.U. 2020 poz. 310),

6) § 12 ust. 6, § 19 ust. 2 pkt 1 lit. a, § 21 ust. 1 pkt 1, § 29, § 41 ust. 1, ust. 2, § 207 ust. 1 pkt 3, § 271, § 272 ust. 1 Rozporządzenia Ministra Infrastruktury z dnia 12 kwietnia 2002 r. w sprawie warunków technicznych, jakim powinny odpowiadać budynki i ich usytuowanie (Dz.U. 2019 poz. 1065),

7) § 3 ust. 1 pkt 2, § 12 ust. 1 pkt 7 Rozporządzenia Ministra Spraw Wewnętrznych i Administracji z dnia 24 lipca 2009 r. w sprawie przeciwpożarowego zaopatrzenia w wodę oraz dróg pożarowych (Dz.U. 2009 nr 124 poz. 1030).

Zasięg obszaru oddziaływania obiektu

Na podstawie przepisów prawa stwierdzono, że obszar oddziaływania obiektu mieści się w całości na działkach położonych w gm. Szemud [221509_2] Obręb 0010 Kielno dz. nr 704, 10/3, 10/2, 6/2 na których został zaprojektowany.

32. Uwagi

- całość prac powinny wykonywać osoby mające odpowiednie uprawnienia,
- o zamiarze przystąpienia do robót należy powiadomić właściwe urzędy terenowe, właścicieli gruntów, użytkowników urządzeń i instalacji poziemnych, zgodnie z uzgodnieniami branżowymi i wymogami Prawa Budowlanego,
- wszystkie zastosowane urządzenia, materiały oraz wyroby budowlane muszą posiadać ważne atesty, certyfikaty, świadectwa oraz aprobaty techniczne dopuszczające do stosowania na terenie Rzeczypospolitej Polskiej,
- zastosowane w projekcie urządzenia oraz systemy są rozwiązaniem przykładowym mającym na celu wskazanie standardu wykonania. Dopuszcza się zastosowanie innych urządzeń pod warunkiem zachowania zgodności z obowiązującymi przepisami, odpowiedniego standardu i funkcjonalności. Proponowane systemy i urządzenia powinny być jednoznacznie określone w dokumentacji ofertowej,
- wszystkie prace montażowe należy wykonać zgodnie z obowiązującymi instrukcjami fabrycznymi i aktami normatywnymi. Należy stosować się do wytycznych technicznych oraz obwiązujących standardów, w tym ENERGA Operator SA ,
- całość robót wykonać zgodnie z projektem, obowiązującymi przepisami i normami (m. in. N SEP-E-004 oraz przepisami BHP),
- wszystkie prace budowlane należy wykonać w oparciu o uzgodniony z inwestorem projekt wykonawczy / techniczny dla niniejszego przedsięwzięcia,
- odbiorowi robót ulegających zakryciu podlegają również wszystkie skrzyżowania i zbliżenia z innymi urządzeniami. Po zakończeniu prac należy wykonać geodezyjną inwentaryzację powykonawczą,

33. Zestawienia montażowe i demontażowe

Zestawienie materiałów

Przyłącze energetyczne 0,4 kV

Lp	Nazwa	Jm	Ilość
1	Bednarka S/tZn 25x4 mm	m	65,0
2	Benzyna do ekstrakcji w opakowaniach	dm3	0,4
3	Cement portlandzki 35	t	0,4
4	Folia ostrzegawcza kablowa z tworzywa sztucznego, niebieska, gr. min. 0,5 mm, szerokość 30 cm	m	60,0
5	Kabel energetyczny NA2XY (YAKXS) 4x120 mm2 SE 0,6/1 kV	m	65,0
6	Kostka brukowa betonowa 6/8cm w istn. kolorze	m2	6,2
7	Kształtki uszczelniające dla rur średnica 110 mm	szt	2,0
8	Ogranicznik mocy ETIMAT T 3P 63A	szt	2,0
9	Opaska kablowa z tworzywa sztucznego standard ENERGA-OPERATOR S.A.	szt	8,7
10	Osłona rurowa giętka do kabli, polietylenowa DVK niebieska o średnicy: 110mm	m	6,0
11	Palczatka termokurczliwa RADPOL AK4 35-150 mm2	szt	2,0
12	Piasek naturalny kopany	m3	8,5
13	Szafka pomiarowa KRSN-P2/2F-NH2/2R-NH00/F standard ENERGA-OPERATOR S.A.	szt	1,0
14	Tabliczka opisowa nr złącza standard ENERGA-OPERATOR S.A.	szt	1,0
15	Taśma izolacyjna	m	2,3
16	Taśma wygrodzeniowa biało-czerwona	m	120,0
17	Uziom zacisk krzyżowy 1/2 5/8 stal nierdzewna 4 x M10 C1030432N dostawca RST	szt	2,0
18	Wazelina techniczna niskotopliwa N (TN)	kg	1,3
19	Wkładka bezpiecznikowa ETI WT-00/gF 80A	szt	3,0
20	Wkładka bezpiecznikowa zwieracz WTZ-400	szt	3,0
21	Wkładka zamka systemowa UW standard ENERGA-OPERATOR S.A.	szt	3,0
22	Woda z rurociągów	m3	0,8
23	Wspornik stalowy dla taśmy wygrodzeniowej wielokrotnego użytku	szt	12,0

34. PZT

Projekt Zagospodarowania Terenu…… rys. E1.1

MAPA SYTUACYJNO WYSOKOŚCIOWA
z uzbrojeniem podziemnym
SKALA 1:500
MAPA DO CELÓW PROJEKTOWYCH

woj. pomorskie
pow. wejherowski
gmina: Szemud
obręb: Kielno
działka: 7 i inne

GEOMAX *Piotr Rogiński*
ul. Źródlana 5, 84-208 Kielno
NIP 588-222-22-24, Regon 220596672
tel. 662 00 34 92

stan (S+U+W) aktualny na dzień 07.11.2025 r.
układ odniesienia "2000"
układ wysokościowy "PL-EVRF2007-NH"

Sporządził: mgr inż. Tadeusz Rogiński

ID: GD.6640.8812.2025
Wejherowo 07.11.2025 r.

Pomiar szczegółów metodą bezpośrednią bez prawnego ustalenia granic działek.

Wszelkie trwałe obiekty budowlane podlegają wytyczeniu przez jednostkę wykonawstwa geodezyjnego.

UWAGA !

Nie wyklucza sie istnienia innych nie wykazanych na niniejszej mapie urządzeń podziemnych, które nie były zgłoszone do inwentaryzacji.

W granicach opracowania mapy występują projektowane w ZUD urządzenia techniczne:
- zgodnie z treścią mapy.

W granicach opracowania mapy nie badano obciążeń służebnościami gruntowymi.

mgr inż. Tadeusz Rogiński
geodeta - nr upr. 6169

Dokument podpisany przez Tadeusz Rogiński
Data: 2025.11.07 15:08:08 CET

Poświadczam, że niniejszy dokument został opracowany w wyniku prac geodezyjnych i kartograficznych, których rezultaty zawiera operat techniczny pozytywnie zweryfikowany. Jednocześnie informuję, że jestem świadomy odpowiedzialności karnej za złożenie fałszywego oświadczenia.	
Identyfikator zgłoszenia prac geodezyjnych	GD.6640.8812.2025
Organ służby geodezyjnej, który otrzymał zgłoszenie	Starostwo Powiatowe w Wejherowie Wydział Geodezji
Wykonawca prac geodezyjnych	GEOMAX Piotr Rogiński
Nr oraz data sporządzenia dokumentu zawierającego wynik pozytywnej weryfikacji	Protokół Weryfikacji GD.6640.8812.2025.1 z dnia 7.11.2025
Imię i nazwisko oraz nr uprawnień zawodowych kierownika prac	Tadeusz Rogiński Nr uprawnień 6169

Oświadczam, za zgodność z oryginałem, że projekt zagospodarowania terenu został sporządzony na kopii mapy do celów projektowych przyjętej do zasobu powiatowego w dn. 07.11.2025 pod numerem GD.6640.8812.2025/1

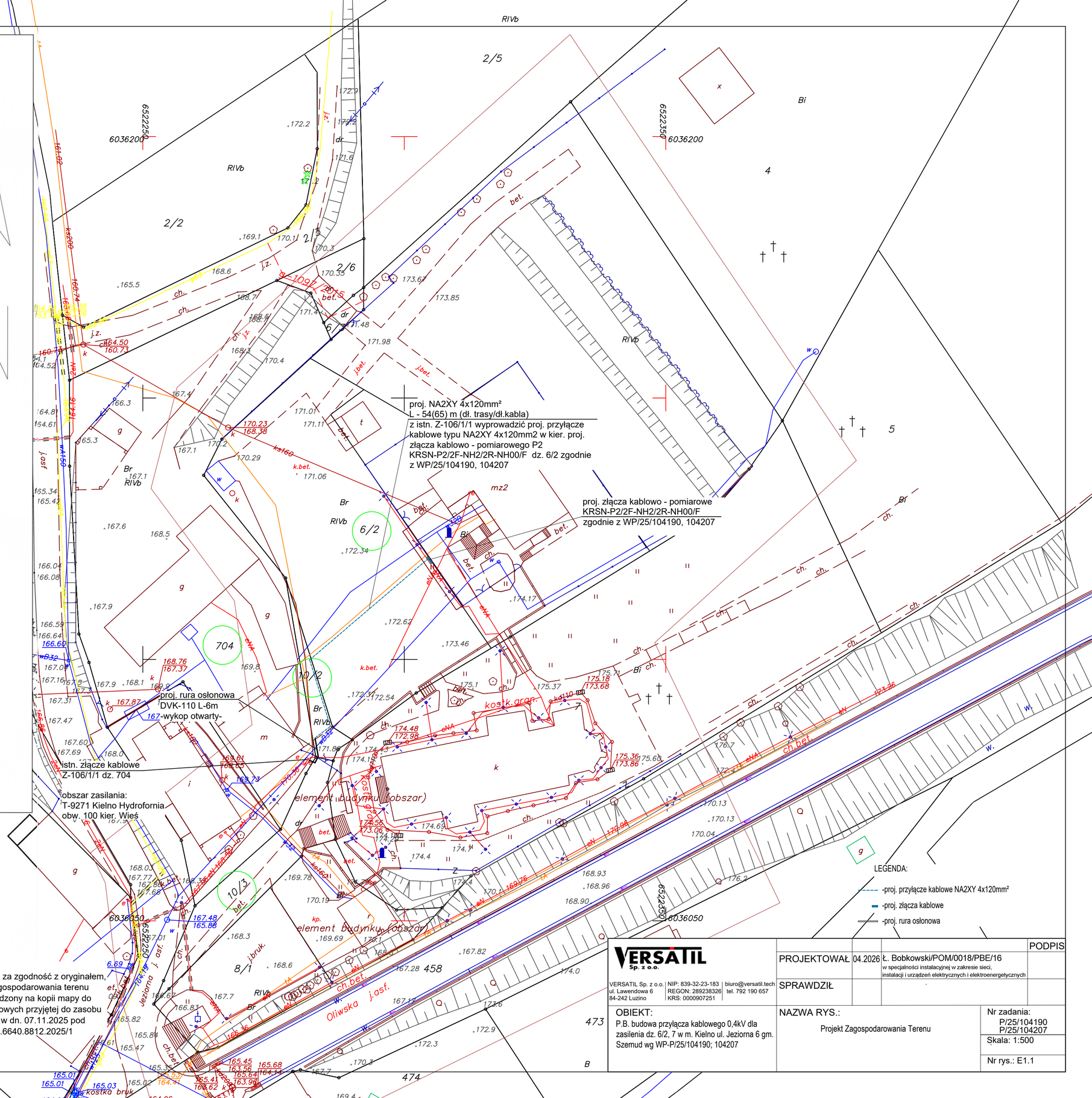

				PODPIS
VERSATIL Sp. z o.o.				
VERSATIL Sp. z o.o. ul. Lawendowa 6 84-242 Luzino	NIP: 839-32-23-183 REGON: 289238326 KRS: 0000907251	biuro@versatil.tech tel. 792 190 657		
	PROJEKTOWAŁ	04.2026	Ł. Bobkowski/POM/0018/PBE/16 w specjalności instalacyjnej w zakresie sieci, instalacji i urządzeń elektrycznych i elektroenergetycznych	
	SPRAWDZIŁ			
OBIEKT: P.B. budowa przyłącza kablowego 0,4kV dla zasilenia dz. 6/2, 7 w m. Kielno ul. Jeziorna 6 gm. Szemud wg WP-P/25/104190; 104207	NAZWA RYS.: Projekt Zagospodarowania Terenu		Nr zadania: P/25/104190 P/25/104207	
			Skala: 1:500	
			Nr rys.: E1.1	

35. Schematy jednokreskowe

Schemat jednokreskowy sieci…… rys. E1.2

Układ sieci TN-C

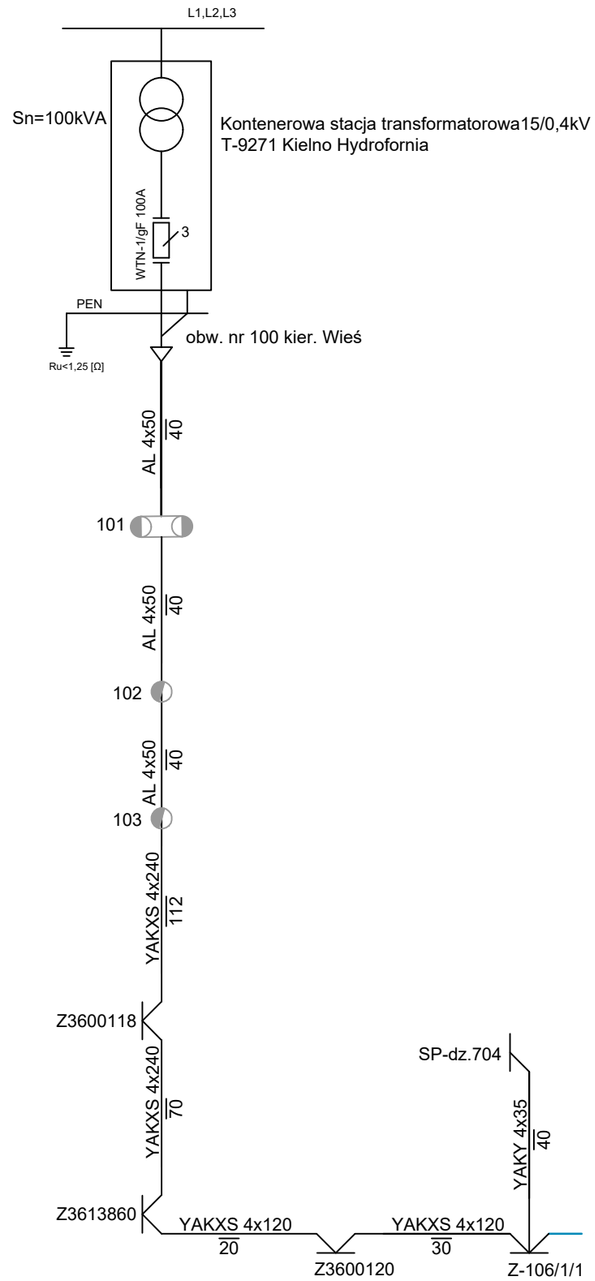

Proj. złącze kablowo-pomiarowe
KRSN-P2/2F-NH2/2R-NH00/F
nr Z36.....
wg WP-P/25/104207, 104190
dz. nr 6/2
WTN-00/gF 80A

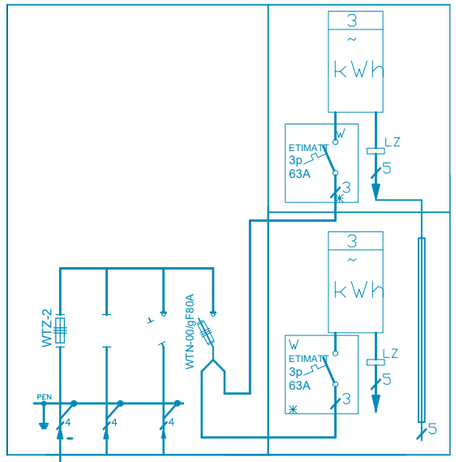

Pp1 - dz. 7 - Kościół
P - 40kW (zwiększenie o 24kW)
Is=63A
PPE 590243836012592511
wg WP-P/104207

Pp1 - dz. 6/2 - Plebania
P - 40kW (zwiększenie o 23kW)
Is=63A
PPE 590243836012163582
wg WP-P/25/104190

VERSATIL Sp. z o.o.
VERSATIL Sp. z o.o.
ul.Lawendowa 6
84-242 Luzino
NIP: 839-32-23-183
REGON: 289238326
KRS: 0000907251
biuro@versatil.tech
tel. 792 190 657

		NAZWISKO / nr uprawnień	PODPIS
PROJEKTOWAŁ	04.2026	Ł. Bobkowski/POM/0018/PBE/16 w specjalności instalacyjnej w zakresie sieci, instalacji i urządzeń elektrycznych i elektroenergetycznych	
SPRAWDZIŁ			

OBIEKT:
P.B. budowa przyłącza kablowego 0,4kV dla zasilenia dz. 6/2, 7 w m. Kielno ul. Kościelna gm. Szemud wg WP-P/25/104207; 104190

NAZWA RYS.:
Schemat zasilania sieci

Nr zadania:
P/25/104207
P/25/104190

Skala: -

Nr rys.: E1.2

36. Inne rysunki

Karta Katalogowa Złącza Kablowo-Pomiarowego KRSN-P2/2F-NH2/2R-NH00/F…….. rys. E1.3

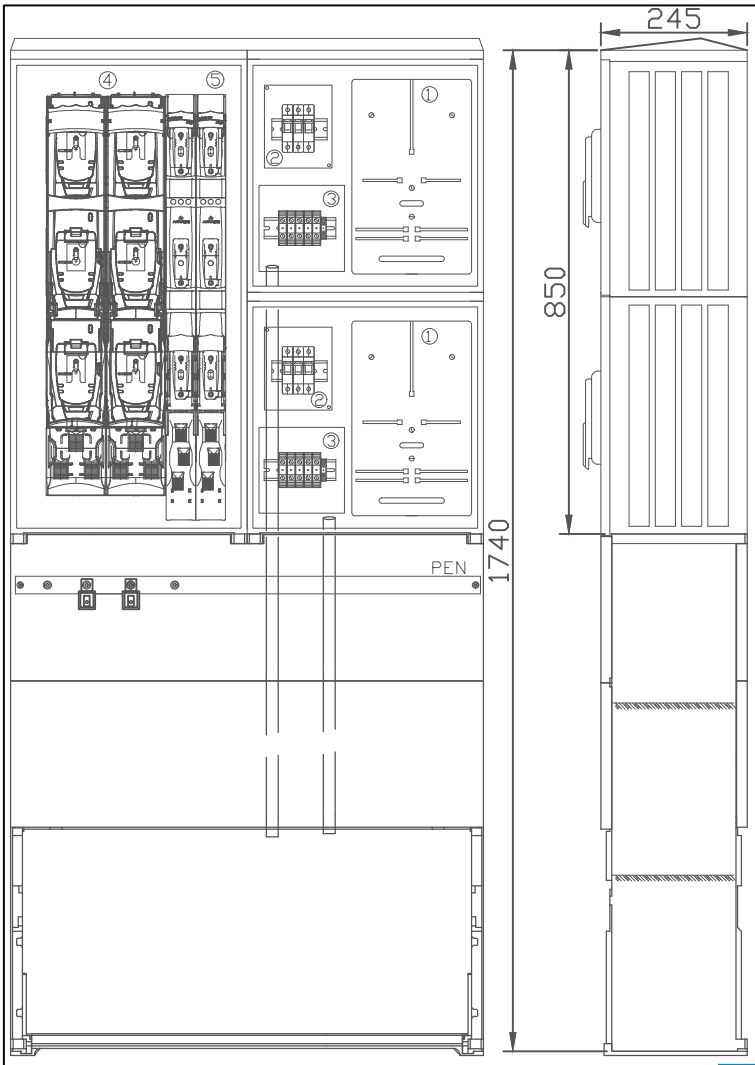

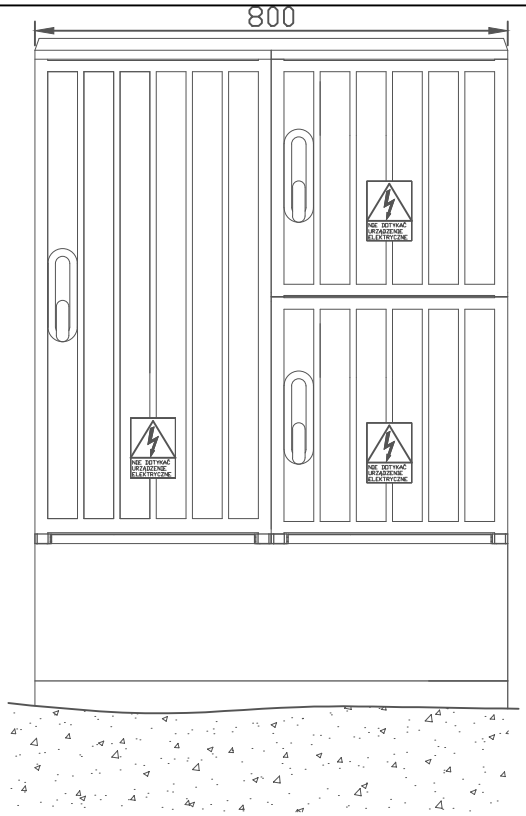

Proj. złącze kablowo-pomiarowe
KRSN-P2/2F-NH2/2R-NH00/F dz. 6/2
nr Z36.....
WTN-00/gF 80A
Pp1 - dz. 7- 40kW, Is=63A
Pp2 - dz. 6/2 - 40kW, Is=63A

Tabliczka z Numerem złącza zgodna ze standardami
Oznakowania i Numeracji Obiektów Energetycznych

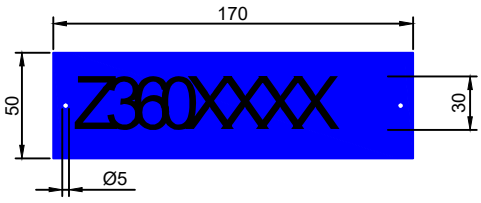

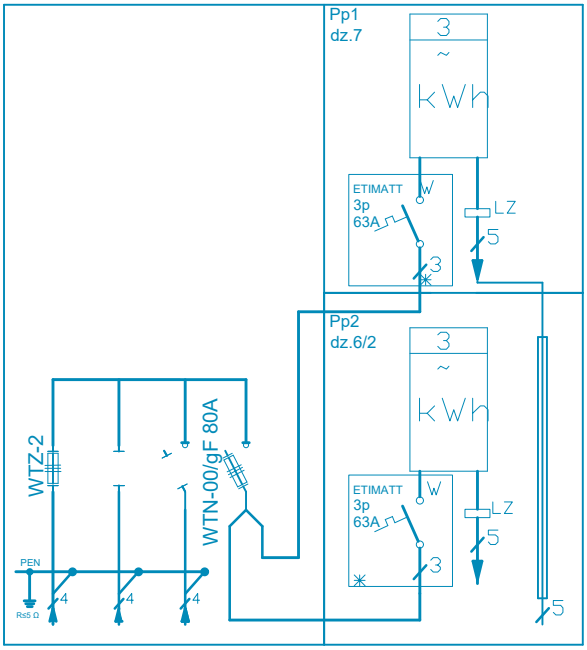

Lp.	Wyposażenie	
1	Tablica licznikowa	3f (P)
2	Ogranicznik mocy (w obudowie typu S5)	2x 63A
3	Listwa zaciskowa	16 mm (do plombowania)
4	Rozłącznik bezpiecznikowy - NH-2	-
5	Rozłącznik bezpiecznikowy - NH-2	WTZ-2
6	Rozłącznik bezpiecznikowy - NH-00	WTN-00/gF 80A

VERSATIL Sp. z o.o.
ul. Lawendowa 6
84-242 Luzino
NIP: 839-32-23-183
REGON: 289238326
KRS: 0000907251
biuro@versatil.tech
tel. 792 190 657

		NAZWISKO / nr uprawnień	PODPIS
PROJEKTOWAŁ	04.2026	Ł. Bobkowski/POM/0018/PBE/16 w specjalności instalacyjnej w zakresie sieci, instalacji i urządzeń elektrycznych i elektroenergetycznych	

OBIEKT:
P.B. budowa przyłącza kablowego 0,4kV dla zasilenia dz. 6/2, 7 w m. Kielno ul. Kościelna gm. Szemud wg WP-P/25/104207; 104190

NAZWA RYS.:
Karta katalogowa złącza kablowo-pomiarowego KRSN-P2/2F-NH2/2R-NH00/F

Nr zadania:
P/25/104207
P/25/104190

Skala: -

Nr rys.: E1.3

Starosta Wejherowski

84-200 Wejherowo, ul. 3 Maja 4 tel. (058)-572-94-47 e-mail: architektura@powiatwejherowski.pl

Wejherowo, 2026.07.22
(za potw. zwrotnym)

Nr rej. AB.6743.4.271.2026.9
l. dz. AB.5617.2026

ZAŚWIADCZENIE AB.6743.4.271.2026.9

Działając w oparciu o art. 80 ust.1 pkt.1, art. 81 ust.1 pkt.1, art. 82 ust.2, w nawiązaniu do art. 30 ust. 1b oraz ust. 5aa oraz art. 29 ust.1 pkt. 23 lit.a, ustawy z dnia 7 lipca 1994 roku - Prawo budowlane (jednolity tekst Dz. U. poz. 524 z 2026r.), po rozpatrzeniu zgłoszenia złożonego przez ENERGA-OPERATOR S.A. z dnia 2026.07.08, dotyczącego zamiaru wykonania robót budowlanych, polegających na budowie przyłącza elektroenergetycznego na dz. nr 704, 10/3, 10/2, 6/2 obr. Kielno gm. Szemud, działając z urzędu

zaświadcza się

o braku podstaw do wniesienia sprzeciwu co do zamiaru wykonania robót budowlanych, polegających na budowie przyłącza elektroenergetycznego na dz. nr 704, 10/3, 10/2, 6/2 obr. Kielno gm. Szemud

Jednocześnie informuję, że prace budowlane związane z realizacją w/w inwestycji należy prowadzić zgodnie z załączonymi szkicami, obowiązującymi przepisami w tym techniczno-budowlanymi oraz zasadami wiedzy technicznej, w sposób nie zagrażający bezpieczeństwu ludzi i mienia.

Z up. Starosty
Inspektor Wydziału
Architektury i Budownictwa
Damian Kolmetz
(podpis elektroniczny)

Otrzymuje:
1. ENERGA- OPERATOR S.A., - pełnomocnik - Łukasz Bobkowski, 84-242 Luzino ul. Lawendowa 6
2. Powiatowy Inspektor Nadzoru Budowlanego w Wejherowie, 84-200 Wejherowo, Jana III Sobieskiego 304
3. a/a wydz.

Obowiązek Informacyjny

Informujemy, że:

Administratorem danych osobowych jest Starosta Wejherowski z siedzibą przy ul. 3 Maja 4 w Wejherowie. Pozostałe informacje o przetwarzaniu danych osobowych znajdują się na stronie: **https://sprawy.powiatwejherowski.pl/sprawy/sprawy.html#!w,AB**

PODPIS ZAUFANY
ŁUKASZ JAKUB
BOBKOWSKI
06.07.2026 08:14:15 GMT+0200
Dokument podpisany elektronicznie
podpisem zaufanym

Projekt Zagospodarowania Terenu

NUMER TOMU	ZLECENIE NR	NR GRU	NR OBI / WP	EGZ. NR
I	nd.	nd.	P/25/104207 P/25/104190	1

ELEMENT I

Nazwa:	**Budowa przyłącza kablowego 0,4kV dla zasilenia dz. 6/2, 7 w m. Kielno ul. Jeziorna gm. Szemud**
Kategoria obiektu:	VIII – inne budowle
Adres obiektu:	gm. Szemud [221509_2] obręb 0010 Kielno dz. 704, 10/3, 10/2, 6/2
Inwestor:	ENERGA–OPERATOR SA z siedzibą w Gdańsku ul. Marynarki Polskiej 130 80-557 Gdańsk
Jednostka projektowa:	Versatil Sp. z o.o. ul. Lawendowa 6 84-242 Luzino NIP 839-322-31-83

Projektował: mgr inż. Łukasz Bobkowski

Nr ewid. POM/0018/PBE/16

Uprawnienia budowlane do projektowania bez ograniczeń w specjalności instalacyjnej w zakresie sieci, instalacji i urządzeń elektrycznych oraz elektroenergetycznych

Gdańsk, 3 lipca 2026

4. Przedmiot zamierzenia budowlanego

Przedmiotem opracowania jest budowa przyłącza kablowego nN-0,4 kV w celu zasilenia dz. 6/2, 7 w m. Kielno ul. Jeziorna gm. Szemud

5. Podstawa opracowania

Podstawę opracowania stanowią następujące dokumenty oraz akty prawne:

- umowa z Inwestorem.,
- warunki przyłączenia do sieci elektroenergetycznej Energa-Operator SA P/25/0104190, 104207 z dnia 07.01.2026r.,
- uzgodnienia branżowe,
- wizja lokalna,
- Standardy Techniczne w ENERGA-OPERATOR SA,

obowiązujące normy:

- N SEP E-004 - Elektroenergetyczne i sygnalizacyjne linie kablowe. Projektowanie i budowa,

Obowiązujące przepisy prawne:

- Ustawa z dnia 27 marca 2003 r. o planowaniu i zagospodarowaniu przestrzennym(Dz.U. 2020 poz. 293),
- Ustawa z dnia 7 lipca 1994 r. Prawo budowlane (Dz.U. 2020 poz. 1333),
- Miejscowy Plan Zagospodarowania Przestrzennego Uchwała nr LVI/465/2006 z dn. 25.10.2006 r.

6. Inwestor

Inwestorem przedsięwzięcia jest Energa-Operator SA ul. Marynarki Polskiej 130, 80-557 Gdańsk.

7. Zakres opracowania

Zakres niniejszego opracowania obejmuje:

- Przyłącze elektroenergetyczne kablowe nN-0,4kV typu NA2XY 4x120mm^2 (dł. trasowa/dł. elektryczna) - 54(65) m
- Złącze kablowo-pomiarowe KRSN-P2/2F-NH2/2R-NH00/F - 1 szt.

8. Istniejący stan zagospodarowania terenu

Inwestycja zlokalizowana jest na dz. nr 704, 10/3, 10/2, 6/2 w m. Kielno ul. Jeziorna gm. Szemud. Działka 704 należy do podmiotów prywatnych, działka 10/3 należy do Urzędu Gminy w Szemudzie natomiast działki 10/2, 6/2 należą do kościoła i związków wyznaniowych. Na działce 704 posadowione jest złącze kablowe-pomiarowe nr Z-106/1/1, które znajduje się w obszarze zasilania stacji transformatorowej 15/0,4kV T-9271 Kielno Hydrofornia.

Istniejący stan zagospodarowania terenu zgodnie z rys. E-1.1.

9. Projektowane zagospodarowanie terenu

- **Urządzenia budowlane związane z obiektami budowlanymi**

Zgodnie z wydanymi warunkami przyłączenia przez Energa-Operator SA nr P/25/104190, 104207 z dnia 07.01.2026r., zaprojektowano budowę przyłącza kablowego nN-0,4kV typu NA2XY 4x120mm^2 o dł. 54(65)m.

Z istniejącego złącza kablowego nr Z-106/1/1 należy wyprowadzić projektowane przyłącze kablowe typu NA2XY 4x120mm^2 o dł. 54(65)m (dł.trasy/dł.kabla) w kierunku projektowanego złącza kablowego – pomiarowego typu KRSN-P2/2F-NH2/2R-NH00/F dz. 6/2. Pierwszy układ pomiarowy przeznaczony jest dla zasilenia dz. 6/2, natomiast drugi dla dz. 7. Projektowane złącze należy zlicować plecami do istniejącego ogrodzenia. Obsługa złącza odbywać się będzie z działki 6/2. Przyłącze układać na głębokości co najmniej 0,7 m z zachowaniem wytycznych zawartych w normie N-SEP-E-

004. Miejsca kolizji z istniejącym zagospodarowaniem terenu zabezpieczyć rurami osłonowymi typu DVK-110.

Trasa przyłącza kablowego nN-0,4kV zgodnie z rys. E-1.1.

- **Zapotrzebowanie w wodę i odprowadzanie lub oczyszczanie ścieków**

Ze względu na bezobsługowy charakter projektowanego przyłącza, nie przewiduje się doprowadzania instalacji wodno - kanalizacyjnych oraz odprowadzania ścieków.

- **Układ komunikacyjny**

Nie dotyczy.

- **Sposób dostępu do drogi publicznej**

Nie dotyczy.

- **Parametry techniczne sieci i urządzeń uzbrojenia terenu**

Projektowane przyłącze kablowe:
- napięcie - 0,4kV
- długość trasowa - 54m
- długość elektryczna - 65m

- **Projektowane ukształtowanie terenu i elementów zielonych**

Teren działki naturalnie ukształtowany, w ramach inwestycji nie przewiduje się niwelacji terenu ani ingerencję w zieleń.

10. Zestawienie powierzchni poszczególnych części zagospodarowania terenu

Nie dotyczy – niniejsze opracowanie obejmuje wyłącznie infrastrukturę liniową.

11. Informacje i dane o rodzaju ograniczeń lub zakazów w zabudowie i zagospodarowaniu tego terenu wynikających z aktów prawa miejscowego lub decyzji o warunkach zabudowy i zagospodarowania terenu, jeżeli są wymagane

Nie dotyczy.

12. Warunki ochrony konserwatorskiej

Zgodnie z MPZP Uchwałą nr LVI/465/2006 teren inwestycji oznaczono symbolem 11.96.MU2 z przeznaczeniem na zabudowę mieszkaniowo – usługową. Teren inwestycji znajduje się w strefie ochrony konserwatorskiej historycznego układu ruralistycznego wsi Kielno.
Na postawie uzgodnienia z Pomorskim Wojewódzkim Konserwatorem Zabytków znak ZA.5183.600.2026.PKis z dnia 24.06.2026, ze względu na działanie w terenie przekształconym oraz prace w wykopie wąsko przestrzennym, przedmiotowa inwestycja została zaopiniowana pozytywnie i nie wymaga prowadzenia dalszych badań archeologicznych.
W przypadku odkrycia w trakcie trwających już robót budowlanych znalezisk przedmiotów, co do których istnieje przypuszczenie, iż są one zabytkami, należy zgodnie z art. 32 ust. 1 ustawy z dnia 23 lipca 2003 r. o ochronie zabytków i opiece nad zabytkami (Dz.U. 2020 poz. 282) wstrzymać wszelkie roboty mogące uszkodzić lub zniszczyć odkryty przedmiot, a także zabezpieczyć, przy użyciu dostępnych środków, ten przedmiot i miejsce jego odkrycia oraz niezwłocznie zawiadomić Pomorskiego Wojewódzkiego Konserwatora Zabytków, a jeśli to nie jest możliwe, Prezydenta Miasta i Wójta Gminy.
Treść uzgodnienia w tomie – Element IV – Wykaz załączników – str. 15.

13. Wpływ eksploatacji górniczej na teren zamierzenia budowlanego

Przedmiotowa inwestycja znajduje się poza obszarami eksploatacji górniczej, narażonych na niebezpieczeństwo powodzi oraz zagrożonych osuwaniem się mas ziemnych.

14. Informacje i dane o charakterze i cechach istniejących i przewidywanych zagrożeń dla środowiska oraz higieny i zdrowia użytkowników projektowanych obiektów budowlanych i ich otoczenia

Przedmiotowa budowa i eksploatacja przyłącza elektroenergetycznego nN-0,4 kV, nie ma negatywnego wpływu na środowisko.
Budowa będzie prowadzona zgodnie z zasadami wiedzy technicznej, normami i przepisami ogólnymi z zakresu środowiska – bez naruszania korzeni drzew, krzewów, przywrócenie trawników do stanu pierwotnego – oraz zgodnie z obowiązującymi przepisami BHP.
Zgodnie z Rozporządzenia Rady Ministrów z dnia 10 września 2019r. w sprawie przedsięwzięć mogących znacząco oddziaływać na środowisko (Dz.U. 2019 poz. 1839) przedmiotowa inwestycja nie będzie kwalifikować się jako przedsięwzięcie mogące potencjalnie znacząco oddziaływać na środowisko.

15. Wpływ inwestycji na istniejący drzewostan

Na terenie inwestycji nie występują drzewa oraz krzewy przeznaczone do wycięcia.

16. Warunki ochrony przeciwpożarowej

Wszystkie elementy projektowanego przyłącza są obiektami bezobsługowymi.
Nie stanowią one bezpośredniego zagrożenia pożarowego dla sąsiadującego otoczenia i nie wymagają wyznaczania strefy pożarowej.

17. Informacja o obszarze oddziaływania obiektu

Przepisy prawa, w oparciu o które, dokonano określenia obszaru oddziaływania obiektu
1) Art. 3 pkt 20 Ustawy z dnia 7 lipca 1994 r. - Prawo budowlane (Dz.U. 2020 poz. 1333),
2) § 3 ust. 1 pkt 54 lit. b Rozporządzenia Rady Ministrów z dnia 10 września 2019 r. w sprawie przedsięwzięć mogących znacząco oddziaływać na środowisko (Dz.U. 2019 poz. 1839),
3) Rozporządzenie Ministra Zdrowia z dnia 17 grudnia 2019 r. w sprawie dopuszczalnych poziomów pól elektromagnetycznych w środowisku,
4) § 1 pkt 2 Rozporządzenia Ministra Środowiska z dnia 14 czerwca 2007 r. w sprawie dopuszczalnych poziomów hałasu w środowisku (Dz.U. 2014 poz. 112).
5) Art. 234 ust. 1 Ustawy z dnia 20 lipca 2017 r. – Prawo wodne (Dz.U. 2020 poz. 310),
6) § 12 ust. 6, § 19 ust. 2 pkt 1 lit. a, § 21 ust. 1 pkt 1, § 29, § 41 ust. 1, ust. 2, § 207 ust. 1 pkt 3, § 271, § 272 ust. 1 Rozporządzenia Ministra Infrastruktury z dnia 12 kwietnia 2002 r. w sprawie warunków technicznych, jakim powinny odpowiadać budynki i ich usytuowanie (Dz.U. 2019 poz. 1065),
7) § 3 ust. 1 pkt 2, § 12 ust. 1 pkt 7 Rozporządzenia Ministra Spraw Wewnętrznych i Administracji z dnia 24 lipca 2009 r. w sprawie przeciwpożarowego zaopatrzenia w wodę oraz dróg pożarowych (Dz.U. 2009 nr 124 poz. 1030).

Zasięg obszaru oddziaływania obiektu
Na podstawie przepisów prawa stwierdzono, że obszar oddziaływania obiektu mieści się w całości na działce nr 704, 10/3, 10/2, 6/2 obręb 0010 Kielno gm. Szemud, na których został zaprojektowany.

18. Projekt zagospodarowania terenu- Część Rysunkowa

MAPA SYTUACYJNO WYSOKOŚCIOWA
z uzbrojeniem podziemnym
SKALA 1:500
MAPA DO CELÓW PROJEKTOWYCH

woj. pomorskie
pow. wejherowski
gmina: Szemud
obręb: Kielno
działka: 7 i inne

GEOMAX *Piotr Rogiński*
ul. Źródlana 5, 84-208 Kielno
NIP 588-222-22-24, Regon 220596672
tel. 662 00 34 92

stan (S+U+W) aktualny na dzień 07.11.2025 r.
układ odniesienia "2000"
układ wysokościowy "PL-EVRF2007-NH"

Sporządził: mgr inż. Tadeusz Rogiński

ID: GD.6640.8812.2025
Wejherowo 07.11.2025 r.

Pomiar szczegółów metodą bezpośrednią bez prawnego ustalenia granic działek.

Wszelkie trwałe obiekty budowlane podlegają wytyczeniu przez jednostkę wykonawstwa geodezyjnego.

UWAGA !

Nie wyklucza sie istnienia innych nie wykazanych na niniejszej mapie urządzeń podziemnych, które nie były zgłoszone do inwentaryzacji.

W granicach opracowania mapy występują projektowane w ZUD urządzenia techniczne:
- zgodnie z treścią mapy.

W granicach opracowania mapy nie badano obciążeń służebnościami gruntowymi.

mgr inż. Tadeusz Rogiński
geodeta - nr upr. 6169

Dokument podpisany przez Tadeusz Rogiński
Data: 2025.11.07 15:08:08 CET

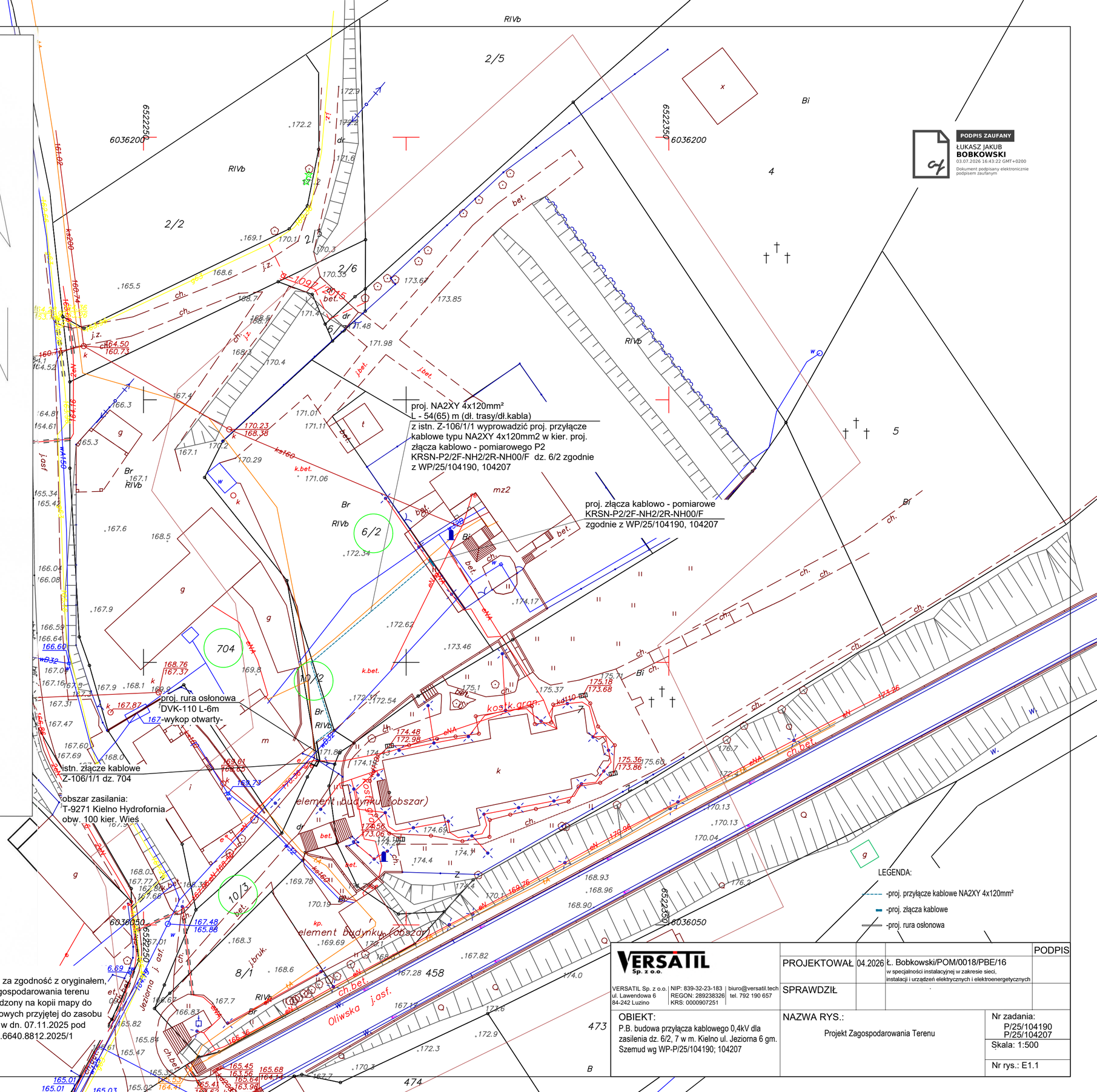

PODPIS ZAUFANY
ŁUKASZ JAKUB BOBKOWSKI
03.07.2026 16:43:22 GMT+0200
Dokument podpisany elektronicznie podpisem zaufanym

Poświadczam, że niniejszy dokument został opracowany w wyniku prac geodezyjnych i kartograficznych, których rezultaty zawiera operat techniczny pozytywnie zweryfikowany. Jednocześnie informuję, że jestem świadomy odpowiedzialności karnej za złożenie fałszywego oświadczenia.	
Identyfikator zgłoszenia prac geodezyjnych	GD.6640.8812.2025
Organ służby geodezyjnej, który otrzymał zgłoszenie	Starostwo Powiatowe w Wejherowie Wydział Geodezji
Wykonawca prac geodezyjnych	GEOMAX Piotr Rogiński
Nr oraz data sporządzenia dokumentu zawierającego wynik pozytywnej weryfikacji	Protokół Weryfikacji GD.6640.8812.2025.1 z dnia 7.11.2025
Imię i nazwisko oraz nr uprawnień zawodowych kierownika prac	Tadeusz Rogiński Nr uprawnień 6169

Oświadczam, za zgodność z oryginałem, że projekt zagospodarowania terenu został sporządzony na kopii mapy do celów projektowych przyjętej do zasobu powiatowego w dn. 07.11.2025 pod numerem GD.6640.8812.2025/1

VERSATIL Sp. z o.o.
VERSATIL Sp. z o.o.
ul. Lawendowa 6
84-242 Luzino
NIP: 839-32-23-183
REGON: 289238326
KRS: 0000907251
biuro@versatil.tech
tel. 792 190 657

			PODPIS
PROJEKTOWAŁ	04.2026	Ł. Bobkowski/POM/0018/PBE/16 w specjalności instalacyjnej w zakresie sieci, instalacji i urządzeń elektrycznych i elektroenergetycznych	
SPRAWDZIŁ			

OBIEKT:
P.B. budowa przyłącza kablowego 0,4kV dla zasilenia dz. 6/2, 7 w m. Kielno ul. Jeziorna 6 gm. Szemud wg WP-P/25/104190; 104207

NAZWA RYS.:
Projekt Zagospodarowania Terenu

Nr zadania: P/25/104190 P/25/104207
Skala: 1:500
Nr rys.: E1.1

-WYKAZ ZAŁĄCZNIKÓW-

NUMER TOMU	ZLECENIE NR	NR GRU	NR OBI	EGZ. NR
I	nd.	nd.	P/25/104207 P/25/104190	1

ELEMENT IV

Nazwa:	**Budowa przyłącza kablowego 0,4kV dla zasilenia dz. 6/2, 7 w m. Kielno ul. Jeziorna gm. Szemud**
Kategoria obiektu:	VIII – inne budowle
Adres obiektu:	gm. Szemud [221509_2] obręb 0010 Kielno dz. 704, 10/3, 10/2, 6/2
Inwestor:	ENERGA–OPERATOR SA z siedzibą w Gdańsku ul. Marynarki Polskiej 130 80-557 Gdańsk
Jednostka projektowa:	Versatil Sp. z o.o. ul. Lawendowa 6 84-242 Luzino NIP 839-322-31-83

Projektował: mgr inż. Łukasz Bobkowski

Nr ewid. POM/0018/PBE/16

Uprawnienia budowlane do projektowania bez ograniczeń w specjalności instalacyjnej w zakresie sieci, instalacji i urządzeń elektrycznych oraz elektroenergetycznych

PODPIS ZAUFANY
ŁUKASZ JAKUB
BOBKOWSKI
03.07.2026 16:43:21 GMT+0200
Dokument podpisany elektronicznie podpisem zaufanym

Gdańsk, 3 lipca 2026

2. Uzgodnienie koncepcji z EOP

MAPA SYTUACYJNO WYSOKOŚCIOWA
z uzbrojeniem podziemnym
SKALA 1:500
MAPA DO CELÓW PROJEKTOWYCH

woj. pomorskie
pow. wejherowski
gmina: Szemud
obręb: Kielno
działka: 7 i inne

GEOMAX *Piotr Rogiński*
ul. Źródlana 5, 84-208 Kielno
NIP 588-222-22-24, Regon 220596672
tel. 662 00 34 92

stan (S+U+W) aktualny na dzień 07.11.2025 r.
układ odniesienia "2000"
układ wysokościowy "PL-EVRF2007-NH"

Sporządził: mgr inż. Tadeusz Rogiński

ID: GD.6640.8812.2025
Wejherowo 07.11.2025 r.

Pomiar szczegółów metodą bezpośrednią bez prawnego ustalenia granic działek.

Wszelkie trwałe obiekty budowlane podlegają wytyczeniu przez jednostkę wykonawstwa geodezyjnego.

UWAGA !

Nie wyklucza sie istnienia innych nie wykazanych na niniejszej mapie urządzeń podziemnych, które nie były zgłoszone do inwentaryzacji.

W granicach opracowania mapy występują projektowane w ZUD urządzenia techniczne: - zgodnie z treścią mapy.

W granicach opracowania mapy nie badano obciążeń służebnościami gruntowymi.

mgr inż. Tadeusz Rogiński
geodeta - nr upr. 6169

Dokument podpisany przez Tadeusz Rogiński
Data: 2025.11.07 15:08:08 CET

Poświadczam, że niniejszy dokument został opracowany w wyniku prac geodezyjnych i kartograficznych, których rezultaty zawiera operat techniczny pozytywnie zweryfikowany. Jednocześnie informuję, że jestem świadomy odpowiedzialności karnej za złożenie fałszywego oświadczenia.	
Identyfikator zgłoszenia prac geodezyjnych	GD.6640.8812.2025
Organ służby geodezyjnej, który otrzymał zgłoszenie	Starostwo Powiatowe w Wejherowie Wydział Geodezji
Wykonawca prac geodezyjnych	GEOMAX Piotr Rogiński
Nr oraz data sporządzenia dokumentu zawierającego wynik pozytywnej weryfikacji	Protokół Weryfikacji GD.6640.8812.2025.1 z dnia 7.11.2025
Imię i nazwisko oraz nr uprawnień zawodowych kierownika prac	Tadeusz Rogiński Nr uprawnień 6169

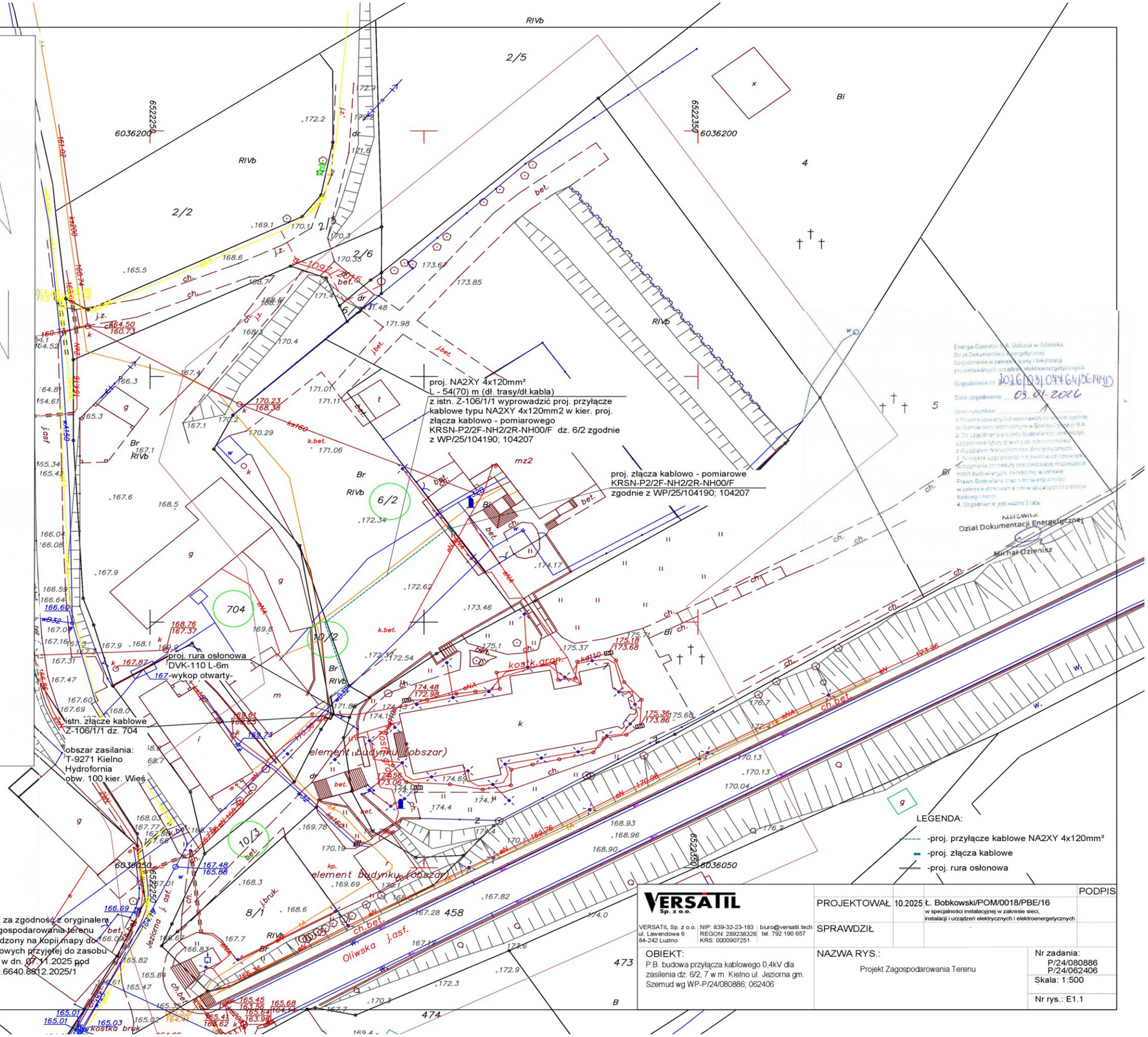

Oświadczam, za zgodność z oryginałem, że projekt zagospodarowania terenu został sporządzony na Kopii mapy do celów projektowych przyjętej do zasobu powiatowego w dn. 07.11.2025 pod numerem GD.6640.8812.2025/1

			PODPIS
VERSATIL Sp. z o.o. ul. Lawendowa 6 84-242 Luzino; NIP: 839-32-23-183 REGON: 289238326 KRS: 0000907251; biuro@versatil.tech tel. 792 190 657	PROJEKTOWAŁ	10.2025 Ł. Bobkowski/POM/0018/PBE/16 w specjalności instalacyjnej w zakresie sieci, instalacji i urządzeń elektrycznych i elektroenergetycznych	
	SPRAWDZIŁ		
OBIEKT: P.B. budowa przyłącza kablowego 0,4kV dla zasilenia dz. 6/2, 7 w m. Kielno ul. Jeziorna gm. Szemud wg WP-P/24/080886; 062406	NAZWA RYS.: Projekt Zagospodarowania Terenu	Nr zadania: P/24/080886 P/24/062406; Skala: 1:500; Nr rys.: E1.1	

3. Decyzje administracyjne – Uzgodnienie Urząd Gminy Szemud

WÓJT GMINY SZEMUD

84–217 Szemud, ul. Samorządowa 1 pow. wejherowski, woj. pomorskie,
tel. 58 739-78-13, e-mail: kancelaria@szemud.pl , www.szemud.pl,

Szemud, dnia 8 grudnia 2025 roku

GK.6853.574.2025

VERSATIL Sp. z o. o.
ul. Lawendowa 6
84 - 242 Luzino

W odpowiedzi na wniosek z dnia 4 grudnia 2025 roku, na podstawie art. 3, pkt 11 oraz Art. 33 ust. 2 pkt. 2, ustawy z dnia 7 lipca 1994 roku Prawo budowlane (T. j. Dz. U. z 2023 roku, poz. 682 ze zmianami), upoważniam inwestora **ENERGA - OPERATOR S. A. Oddział w Gdańsku** do dysponowania gruntem stanowiącym własność komunalną Gminy Szemud na cele budowlane tj. **działka nr 10/3 w obrębie Kielno,** w celu lokalizacji przyłącza kablowego nn 0,4 kV do dz. 6/2, 7 obręb Kielno, zgodnie z przedstawionym Projektem zagospodarowania terenu.

Przed przystąpieniem do robót należy zawrzeć umowę na zajęcie pasa drogowego.

Z up. W[illegible] Gminy

Otrzymują :
1. Adresat
2. A/a J. B.

MAPA SYTUACYJNO WYSOKOŚCIOWA
z uzbrojeniem podziemnym
SKALA 1:500
MAPA DO CELÓW PROJEKTOWYCH

woj. pomorskie
pow. wejherowski
gmina: Szemud
obręb: Kielno
działka: 7 i inne

GEOMAX *Piotr Rogiński*
ul. Źródlana 5, 84-208 Kielno
NIP 588-222-22-24, Regon 220596672
tel. 662 00 34 92

stan (S+U+W) aktualny na dzień 07.11.2025 r.
układ odniesienia "2000"
układ wysokościowy "PL-EVRF2007-NH"

Sporządził: mgr inż. Tadeusz Rogiński

ID: GD.6640.8812.2025
Wejherowo 07.11.2025 r.

Pomiar szczegółów metodą bezpośrednią bez prawnego ustalenia granic działek.

Wszelkie trwałe obiekty budowlane podlegają wytyczeniu przez jednostkę wykonawstwa geodezyjnego.

UWAGA !

Nie wyklucza sie istnienia innych nie wykazanych na niniejszej mapie urządzeń podziemnych, które nie były zgłoszone do inwentaryzacji.

W granicach opracowania mapy występują projektowane w ZUD urządzenia techniczne: - zgodnie z treścią mapy.

W granicach opracowania mapy nie badano obciążeń służebnościami gruntowymi.

mgr inż. Tadeusz Rogiński
geodeta - nr upr. 6169

Dokument podpisany przez Tadeusz Rogiński
Data: 2025.11.07 15:08:08 CET

Poświadczam, że niniejszy dokument został opracowany w wyniku prac geodezyjnych i kartograficznych, których rezultaty zawiera operat techniczny pozytywnie zweryfikowany. Jednocześnie informuję, że jestem świadomy odpowiedzialności karnej za złożenie fałszywego oświadczenia.

Identyfikator zgłoszenia prac geodezyjnych	GD.6640.8812.2025
Organ służby geodezyjnej, który otrzymał zgłoszenie	Starostwo Powiatowe w Wejherowie Wydział Geodezji
Wykonawca prac geodezyjnych	GEOMAX Piotr Rogiński
Nr oraz data sporządzenia dokumentu zawierającego wynik pozytywnej weryfikacji	Protokół Weryfikacji GD.6640.8812.2025.1 z dnia 7.11.2025
Imię i nazwisko oraz nr uprawnień zawodowych kierownika prac	Tadeusz Rogiński Nr uprawnień 6169

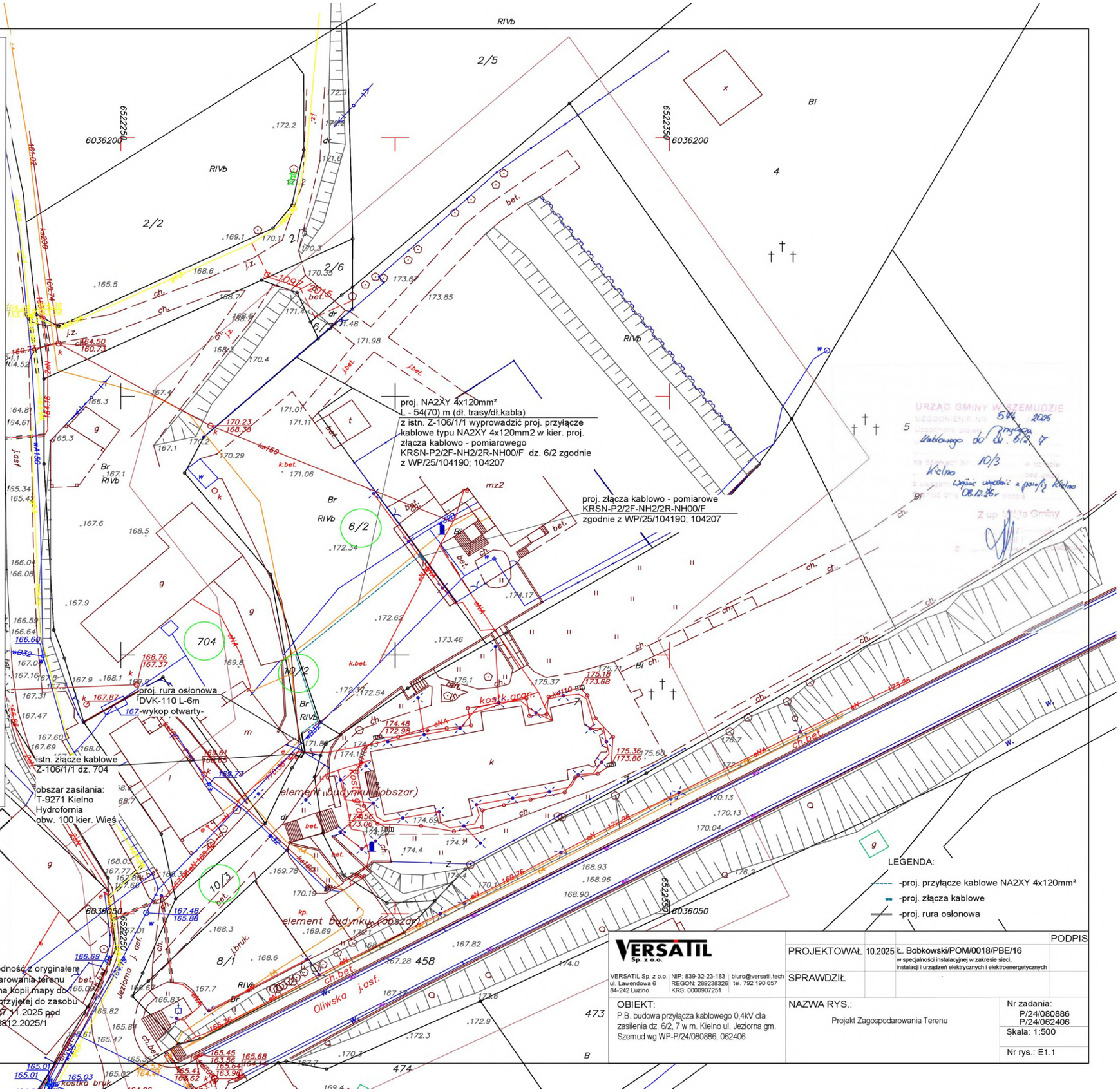

Oświadczam, za zgodność z oryginałem, że projekt zagospodarowania terenu został sporządzony na kopii mapy do celów projektowych przyjętej do zasobu powiatowego w dn. 07.11.2025 pod numerem GD.6640.8812.2025/1

LEGENDA:
- -proj. przyłącze kablowe NA2XY 4x120mm²
- -proj. złącza kablowe
- -proj. rura osłonowa

VERSATIL Sp. z o.o.	PROJEKTOWAŁ	10.2025	Ł. Bobkowski/POM/0018/PBE/16 w specjalności instalacyjnej w zakresie sieci, instalacji i urządzeń elektrycznych i elektroenergetycznych
VERSATIL Sp. z o.o. ul. Lawendowa 6 84-242 Luzino; NIP: 839-32-23-183 REGON: 289238326 KRS: 0000907251; biuro@versatil.tech tel. 792 190 657	SPRAWDZIŁ		
OBIEKT: P.B. budowa przyłącza kablowego 0,4kV dla zasilenia dz. 6/2, 7 w m. Kielno ul. Jeziorna gm. Szemud wg WP-P/24/080886; 062406	NAZWA RYS.: Projekt Zagospodarowania Terenu		Nr zadania: P/24/080886 P/24/062406; Skala: 1:500; Nr rys.: E1.1

PODPIS

4. Odpis protokołu z narady koordynacyjnej

Starosta Wejherowski
ul. 3 Maja 4
84-200 Wejherowo

Wejherowo, 22 grudnia 2025 r.

PROTOKÓŁ Z NARADY KOORDYNACYJNEJ NR GD.6630.1745.2025

w sprawie sytuowania projektowanych sieci uzbrojenia terenu przeprowadzonej
za pomocą środków komunikacji elektronicznej w Starostwie Powiatowym w Wejherowie

Przedmiot narady koordynacyjnej	
przyłącza (na podst. art.28b, ust. 7 ustawy PGiK)	**elektroenergetyczne**
Lokalizacja obiektu	**dz. 704, 10/3, 10/2, 6/2 obr. 0010 Kielno gm. Szemud**
Lista działek ewidencyjnych	**Jednostka ew. Obręb ew.** / **Numery działek ewidencyjnych** Szemud Kielno 6/2
Wnioskodawca	**Łukasz Bobkowski** reprezentujący(a) podmiot **Versatil Sp. z o.o.**, NIP: **8393223183** Lawendowa 6, 84-242 Luzino
Inwestor	**Energa Operator S.A.** **Oddział w Gdańsku** **ul. Marynarki Polskiej 130** **80-557 Gdańsk**
Projektant	**Łukasz Bobkowski** numer uprawnień: **POM/0018/PBE/16**
Data wpływu wniosku	**12 grudnia 2025 r.**
Data rozpoczęcia narady	**15 grudnia 2025 r.**
Data zakończenia narady	**22 grudnia 2025 r.**
Przewodniczący narady koordynacyjnej	**Wacław Abramowicz** Kierownik Referatu ZUD

Lista uczestników narady koordynacyjnej

1	*Oznaczenie podmiotu:* **Orange Polska Hurt**	*Podmiot powiadomiony o naradzie drogą elektroniczną*
	Stanowisko/uwagi: **Nie wyrażono stanowiska**	
2	*Oznaczenie podmiotu:* **Urząd Gminy Szemud**	*Podmiot powiadomiony o naradzie drogą elektroniczną*
	Stanowisko/uwagi: **Nie wyrażono stanowiska**	
3	*Oznaczenie podmiotu:* **Światłowód Inwestycje Sp. z o.o.**	*Podmiot powiadomiony o naradzie drogą elektroniczną*
	Stanowisko/uwagi: **Nie wyrażono stanowiska**	
4	*Oznaczenie podmiotu:* **ENERGA-OPERATOR S.A. Oddział w Gdańsku**	*Imię i nazwisko przedstawiciela* Michał Dzienisz
	Stanowisko/uwagi: **Projekt zaakceptowany**	*Udział w naradzie z wykorzystaniem środków komunikacji elektronicznej*
5	*Oznaczenie podmiotu:* **Energa Oświetlenie Sp. z o.o. Grupa Orlen**	*Imię i nazwisko przedstawiciela* Łukasz Foltyn
	Stanowisko/uwagi: **Projekt zaakceptowany**	*Udział w naradzie z wykorzystaniem środków komunikacji elektronicznej*
6	*Oznaczenie podmiotu:* **Gminne Przedsiębiorstwo Komunalne Szemud Sp. z o.o.**	*Imię i nazwisko przedstawiciela* Kamil Kanczkowski
	Stanowisko/uwagi: **Projekt zaakceptowany**	*Udział w naradzie z wykorzystaniem środków komunikacji elektronicznej*

7	*Oznaczenie podmiotu:* **PSG Sp.zo.o. Oddział Zakład Gazowniczy w Gdańsku**	*Imię i nazwisko przedstawiciela* Jarosław Sobczyński
	Stanowisko/uwagi: **Projekt zaakceptowany**	*Udział w naradzie z wykorzystaniem środków komunikacji elektronicznej*
8	*Oznaczenie podmiotu:* **Zarząd Dróg Powiatowych w Wejherowie**	*Imię i nazwisko przedstawiciela* Anna Hadas
	Stanowisko/uwagi: **Projekt zaakceptowany**	*Udział w naradzie z wykorzystaniem środków komunikacji elektronicznej*

W naradzie uczestniczył(a) z wykorzystaniem środków komunikacji elektronicznej przedstawiciel(ka) wnioskodawcy **Łukasz Bobkowski**.

Treść protokołu uzgodniono z osobami, które uczestniczyły w naradzie wyłącznie za pomocą środków komunikacji elektronicznej.

Zeskanuj kod QR, aby zlokalizować wniosek na mapie

Z up. Starosty
Wacław Abramowicz
Kierownik Referatu ZUD

Protokolant
Elżbieta Mrozowska

Dokument elektroniczny wygenerowany automatycznie dnia 22 grudnia 2025 roku z systemu informatycznego iGeoMap/ePODGiK, podpisany kwalifikowaną pieczęcią elektroniczną organu.
Załącznik do niniejszego protokołu stanowi dokumentacja projektowa, która została opatrzona elektroniczną pieczęcią kwalifikowaną organu zawierającą adnotację o sposobie przeprowadzenia narady, miejsce i termin jej zakończenia oraz znak sprawy zgodny z instrukcją kancelaryjną i nie wymaga dodatkowych pieczątek.

Weryfikacji dokumentu można dokonać na stronie **https://weryfikacjaprotokoluzud.epodgik.pl**.

MAPA SYTUACYJNO WYSOKOŚCIOWA
z uzbrojeniem podziemnym
SKALA 1:500
MAPA DO CELÓW PROJEKTOWYCH

woj. pomorskie
pow. wejherowski
gmina: Szemud
obręb: Kielno
działka: 7 i inne

GEOMAX *Piotr Rogiński*
ul. Źródlana 5, 84-208 Kielno
NIP 588-222-22-24, Regon 220596672
tel. 662 00 34 92

stan (S+U+W) aktualny na dzień 07.11.2025 r.
układ odniesienia "2000"
układ wysokościowy "PL-EVRF2007-NH"

Sporządził: mgr inż. Tadeusz Rogiński

ID: GD.6640.8812.2025
Wejherowo 07.11.2025 r.

Pomiar szczegółów metodą bezpośrednią bez prawnego ustalenia granic działek.

Wszelkie trwałe obiekty budowlane podlegają wytyczeniu przez jednostkę wykonawstwa geodezyjnego.

UWAGA !

Nie wyklucza sie istnienia innych nie wykazanych na niniejszej mapie urządzeń podziemnych, które nie były zgłoszone do inwentaryzacji.

W granicach opracowania mapy występują projektowane w ZUD urządzenia techniczne: - zgodnie z treścią mapy.

W granicach opracowania mapy nie badano obciążeń służebnościami gruntowymi.

mgr inż. Tadeusz Rogiński
geodeta - nr upr. 6169

Dokument podpisany przez Tadeusz Rogiński
Data: 2025.11.07 15:08:08 CET

PODPIS ZAUFANY
ŁUKASZ JAKUB BOBKOWSKI
12.12.2025 17:25:11 GMT+1
Dokument podpisany elektronicznie podpisem zaufanym

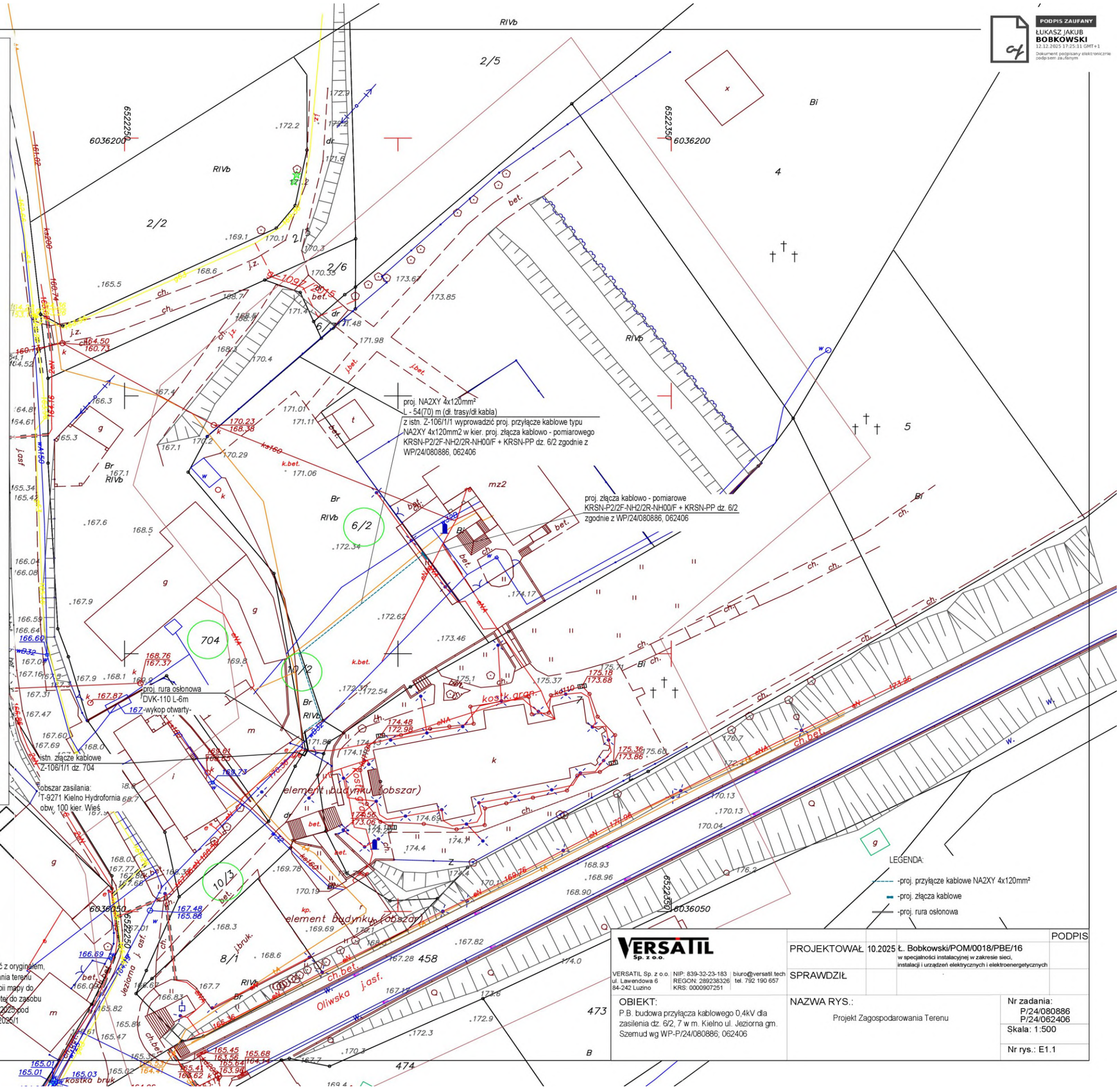

Poświadczam, że niniejszy dokument został opracowany w wyniku prac geodezyjnych i kartograficznych, których rezultaty zawiera operat techniczny pozytywnie zweryfikowany. Jednocześnie informuję, że jestem świadomy odpowiedzialności karnej za złożenie fałszywego oświadczenia.	
Identyfikator zgłoszenia prac geodezyjnych	GD.6640.8812.2025
Organ służby geodezyjnej, który otrzymał zgłoszenie	Starostwo Powiatowe w Wejherowie Wydział Geodezji
Wykonawca prac geodezyjnych	GEOMAX Piotr Rogiński
Nr oraz data sporządzenia dokumentu zawierającego wynik pozytywnej weryfikacji	Protokół Weryfikacji GD.6640.8812.2025.1 z dnia 7.11.2025
Imię i nazwisko oraz nr uprawnień zawodowych kierownika prac	Tadeusz Rogiński Nr uprawnień 6169

Oświadczam, za zgodność z oryginałem, że projekt zagospodarowania terenu został sporządzony na kopii mapy do celów projektowych przyjęte do zasobu powiatowego w dn. 07.11.2025 pod numerem GD.6640.8812.2025/1

VERSATIL Sp. z o.o.
VERSATIL Sp. z o.o. ul. Lawendowa 6 84-242 Luzino | NIP: 839-32-23-183 REGON: 289238326 KRS: 0000907251 | biuro@versatil.tech tel. 792 190 657

PROJEKTOWAŁ	10.2025	Ł. Bobkowski/POM/0018/PBE/16 w specjalności instalacyjnej w zakresie sieci, instalacji i urządzeń elektrycznych i elektroenergetycznych	PODPIS
SPRAWDZIŁ			

OBIEKT:
P.B. budowa przyłącza kablowego 0,4kV dla zasilenia dz. 6/2, 7 w m. Kielno ul. Jeziorna gm. Szemud wg WP-P/24/080886, 062406

NAZWA RYS.: Projekt Zagospodarowania Terenu

Nr zadania: P/24/080886 P/24/062406
Skala: 1:500
Nr rys.: E1.1

5. Opinia Pomorskiego Wojewódzkiego Konserwatora Zabytków

Pomorski Wojewódzki Konserwator Zabytków

ZA.5183.600.2026.PKis Gdańsk, dnia 24.06.2026 r.

Łukasz Bobkowski
VERSATIL SP. Z.O.O.
ul. Lawendowa 6
84-242 Luzino

Dotyczy: wniosku Pana Łukasza Bobkowskiego, VERSATIL SP. Z.O.O., z dnia 08.06.2026 r. (wpłynął dnia 09.06.2026 r.) o wydanie opinii archeologicznej dotyczącej inwestycji polegającej na budowie przyłącza kablowego 0,4 kV dla zasilenia dz. nr 6/2, 7 w Kielnie; inwestycja na dz. ew. 704, 10/3, 10/2, 6/2 obr. Kielno, gm. Szemud, pow. wejherowski.

Na podstawie art. 89 pkt 2, art. 91 ust. 4 pkt 4, art. 6 ust. 1 pkt 3, art. 7 i art. 27 ustawy o ochronie zabytków i opiece nad zabytkami z dnia 23 lipca 2003 r. (tj. Dz.U. 2024 poz. 1292 z późniejszymi zmianami), Pomorski Wojewódzki Konserwator Zabytków informuje, że inwestycja znajduje się w strefie ochrony konserwatorskiej historycznego układu ruralistycznego wsi Kielno ustalonej w MPZP. Jednakże ze względu na działanie w terenie przekształconym oraz prace w wykopie wąskoprzestrzennym, przedmiotowa inwestycja zostaje zaopiniowana pozytywnie i nie wymaga prowadzenia dalszych badań archeologicznych.

Przypomina się jedynie, że zgodnie z treścią art. 32 Ustawy o Ochronie Zabytków, w przypadku okrycia w trakcie prac budowlanych przedmiotu, co do którego istnieje przypuszczenie, iż jest on zabytkiem należy wstrzymać wszelkie roboty mogące uszkodzić lub zniszczyć odkryty przedmiot, zabezpieczyć, przy użyciu dostępnych środków, ten przedmiot i miejsce jego odkrycia, niezwłocznie zawiadomić o tym właściwego wojewódzkiego konserwatora zabytków, a jeśli nie jest to możliwe, właściwego wójta (burmistrza, prezydenta miasta).

Z up. Pomorskiego Wojewódzkiego Konserwatora Zabytków

Piotr Klimaszewski

Kierownik Wydziału ds. Zabytków Archeologicznych

(podpisano elektronicznie)

Otrzymują:

1. Łukasz Bobkowski, VERSATIL SP. Z.O.O.;
2. a/a PKis.

Paulina Kistowska, Inspektor Ochrony Zabytków, 24.06.2026 r.
RPW/11730/2026 z dnia 09.06.2026 r.

WOJEWÓDZKI URZĄD OCHRONY ZABYTKÓW W GDAŃSKU
WYDZIAŁ DS. ZABYTKÓW ARCHEOLOGICZNYCH
ul. Dyrekcyjna 2-4 80-852 Gdańsk, tel.: 58 301-62-67
www.ochronazabytkow.gda.pl, e-mail: gdansk@zabytki.mail.pl

6. Wykaz współrzędnych charakterystycznych

I. proj. przyłącze kablowe

1	6036080.90	6522281.47
2	6036080.20	6522282.91
3	6036081.39	6522283.55
4	6036084.96	6522282.93
5	6036087.18	6522285.87
6	6036099.90	6522281.90
7	6036119.34	6522304.65
8	6036119.34	6522304.65
9	6036119.34	6522304.65
10	6036118.83	6522305.02

II. proj. złącza kablowo-pomiarowe KRSN-P2/2F-NH2/2R-NH00/F

1	6036119.72	6522304.49
2	6036119.58	6522304.29
3	6036118.93	6522304.75
4	6036119.07	6522304.95

MAPA SYTUACYJNO WYSOKOŚCIOWA
z uzbrojeniem podziemnym
SKALA 1:500
MAPA DO CELÓW PROJEKTOWYCH

woj. pomorskie
pow. wejherowski
gmina: Szemud
obręb: Kielno
działka: 7 i inne

GEOMAX *Piotr Rogiński*
ul. Źródlana 5, 84-208 Kielno
NIP 588-222-22-24, Regon 220596672
tel. 662 00 34 92

stan (S+U+W) aktualny na dzień 07.11.2025 r.
układ odniesienia "2000"
układ wysokościowy "PL-EVRF2007-NH"

Sporządził: mgr inż. Tadeusz Rogiński

ID: GD.6640.8812.2025
Wejherowo 07.11.2025 r.

Pomiar szczegółów metodą bezpośrednią bez prawnego ustalenia granic działek.

Wszelkie trwałe obiekty budowlane podlegają wytyczeniu przez jednostkę wykonawstwa geodezyjnego.

UWAGA !

Nie wyklucza sie istnienia innych nie wykazanych na niniejszej mapie urządzeń podziemnych, które nie były zgłoszone do inwentaryzacji.

W granicach opracowania mapy występują projektowane w ZUD urządzenia techniczne: - zgodnie z treścią mapy.

W granicach opracowania mapy nie badano obciążeń służebnościami gruntowymi.

mgr inż. Tadeusz Rogiński
geodeta - nr upr. 6169

Dokument podpisany przez Tadeusz Rogiński
Data: 2025.11.07 15:08:08 CET

Poświadczam, że niniejszy dokument został opracowany w wyniku prac geodezyjnych i kartograficznych, których rezultaty zawiera operat techniczny pozytywnie zweryfikowany. Jednocześnie informuję, że jestem świadomy odpowiedzialności karnej za złożenie fałszywego oświadczenia.	
Identyfikator zgłoszenia prac geodezyjnych	GD.6640.8812.2025
Organ służby geodezyjnej, który otrzymał zgłoszenie	Starostwo Powiatowe w Wejherowie Wydział Geodezji
Wykonawca prac geodezyjnych	GEOMAX Piotr Rogiński
Nr oraz data sporządzenia dokumentu zawierającego wynik pozytywnej weryfikacji	Protokół Weryfikacji GD.6640.8812.2025.1 z dnia 7.11.2025
Imię i nazwisko oraz nr uprawnień zawodowych kierownika prac	Tadeusz Rogiński Nr uprawnień 6169

Oświadczam, za zgodność z oryginałem, że projekt zagospodarowania terenu został sporządzony na kopii mapy do celów projektowych przyjętej do zasobu powiatowego w dn. 07.11.2025 pod numerem GD.6640.8812.2025/1

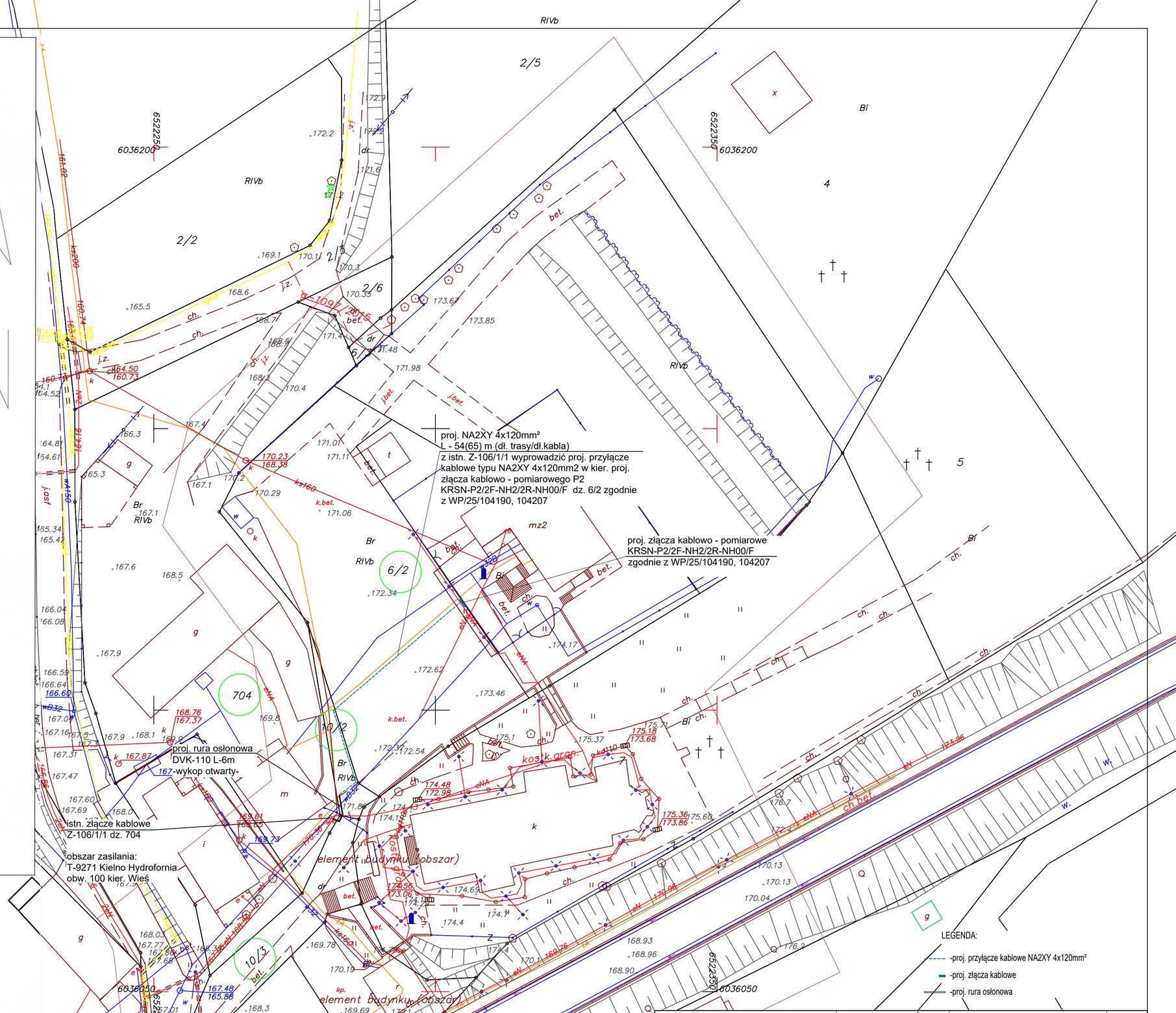

LEGENDA:
- -proj. przyłącze kablowe NA2XY 4x120mm²
- -proj. złącza kablowe
- -proj. rura osłonowa

				PODPIS
VERSATIL Sp. z o.o.				
VERSATIL Sp. z o.o. ul. Lawendowa 6 84-242 Luzino	NIP: 839-32-23-183 REGON: 289238326 KRS: 0000907251	biuro@versatil.tech tel. 792 190 657		
PROJEKTOWAŁ	04.2026	Ł. Bobkowski/POM/0018/PBE/16 w specjalności instalacyjnej w zakresie sieci, instalacji i urządzeń elektrycznych i elektroenergetycznych		
SPRAWDZIŁ				
OBIEKT: P.B. budowa przyłącza kablowego 0,4kV dla zasilenia dz. 6/2, 7 w m. Kielno ul. Jeziorna 6 gm. Szemud wg WP-P/25/104190; 104207	NAZWA RYS.: Projekt Zagospodarowania Terenu		Nr zadania: P/25/104190 P/25/104207	
			Skala: 1:500	
			Nr rys.: E1.1	